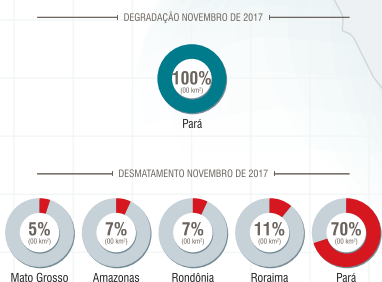


Sistema de Alerta de Desmatamento (SAD) - Novembro de 2017

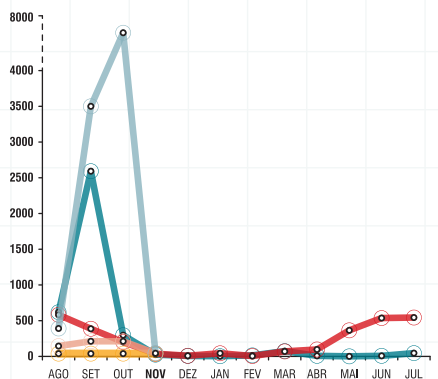
Em novembro de 2017, o SAD detectou **56** quilômetros quadrados de **desmatamento** na Amazônia Legal com uma cobertura de **nuvem 24%**. Nesse boletim, a fração de desmatamento entre 1 e 10 hectares foi de 14% do total detectado (8 quilômetros quadrados). A grande maioria dos alertas abaixo de 10 hectares se concentrou nos estados do Pará e Rondônia. Considerando os alertas a partir de 10 hectares, houve **aumento de 30%** em relação a novembro de 2016, quando o desmatamento somou 37 quilômetros quadrados. Em novembro de 2017, o desmatamento ocorreu no Pará (70%), Roraima (11%), Amazonas (7%), Rondônia (7%) e Mato Grosso (5%).

As **florestas degradadas** na Amazônia Legal somaram **40** quilômetros quadrados em novembro de 2017. Em relação a novembro de 2016 houve **aumento de 59%**, quando a degradação florestal somou 25 quilômetros quadrados. Em novembro de 2017 a degradação foi detectada somente no Estado do Pará.

PROPORÇÃO DE DEGRADAÇÃO E DESMATAMENTO POR ESTADO

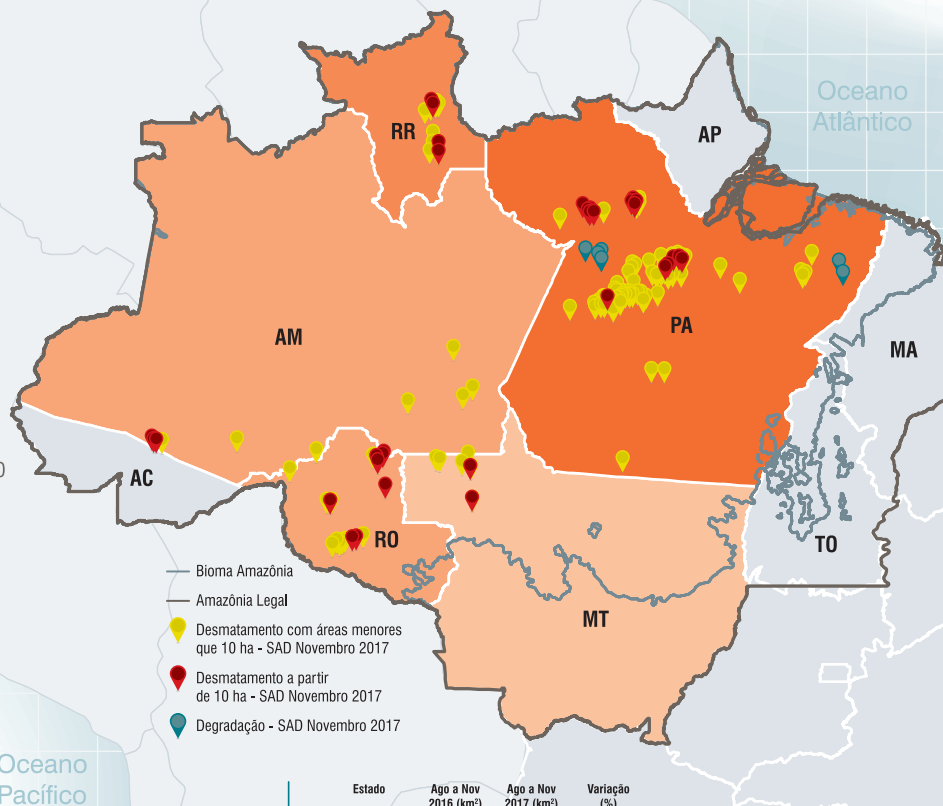


EVOLUÇÃO DO DESMATAMENTO E DEGRADAÇÃO NA AMAZÔNIA



GEOGRAFIA DO DESMATAMENTO

Em novembro de 2017, a maioria (**46%**) do desmatamento ocorreu em áreas privadas ou sob diversos estágios de posse. O restante do desmatamento foi registrado em Assentamentos de Reforma Agrária (**40%**), Unidades de Conservação (**6%**) e Terras Indígenas (**8%**).



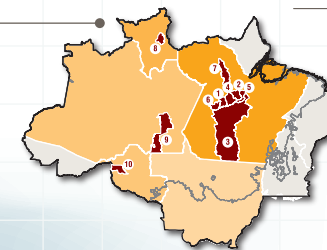
DEGRADAÇÃO

Estado	Ago a Nov 2016 (km²)	Ago a Nov 2017 (km²)	Variação (%)
Acre	63	1	-98
Amazonas	87	25	-71
Mato Grosso	3012	5197	73
Pará	257	5309	1966
Rondônia	59	78	32
Roraima	39	-	-
Tocantins	16	722	4413
Amapá	-	-	-
TOTAL	3533	11332	221

DESMATAMENTO

Estado	Alertas a partir de 10 ha			Alertas menores que 10 ha		
	Ago a Nov 2016 (km²)	Ago a Nov 2017 (km²)	Variação (%)	Ago a Nov 2016 (km²)	Ago a Nov 2017 (km²)	Variação (%)
Acre	22	32	45	-	23	-
Amazonas	235	106	-55	-	12	-
Mato Grosso	325	237	-27	-	8	-
Pará	374	216	-42	-	30	-
Rondônia	224	122	-46	-	28	-
Roraima	22	18	-18	-	3	-
Tocantins	7	-	-	-	-	-
Amapá	-	-	-	-	-	-
TOTAL	1209	731	-40	-	103	-

MUNICÍPIOS CRÍTICOS



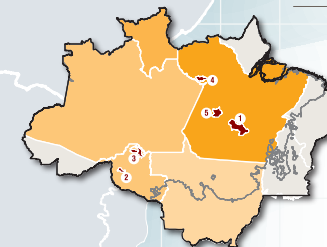
Municípios	Rank
Placas (PA)	7,95
Medicilândia (PA)	7,83
Altamira (PA)	3,81
Uruará (PA)	3,30
Brasil Novo (PA)	2,85
Rurópolis (PA)	2,57
Monte Alegre (PA)	2,56
Cantá (RR)	2,55
Novo Aripuanã (AM)	1,96
Nova Mamore (RO)	1,86

ASSENTAMENTOS



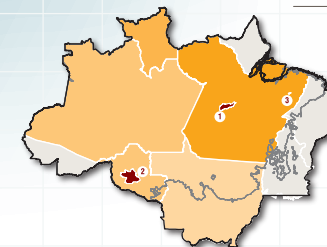
Assentamentos	Rank
PA Surubim (PA)	3,51
PDS Ademir Fedeirice (PA)	2,83
PDS Serra Azul (PA)	2,55
PA Placas (PA)	1,50
PA Pau-Brasil (RR)	1,48
PDS Renascer II (PA)	1,27
PA Macanã II (PA)	0,90
PA Paraíso do Norte (AM)	0,88
PA Rio Juma (AM)	0,86
PAC Nova União (PA)	0,73

UNIDADES DE CONSERVAÇÃO



Unidades de Conservação	Rank
APA Triunfo do Xingu (PA)	1,2
PES de Guajará-Mirim (RO)	0,9
Florex Rio Preto-Jacundá (RO)	0,6
Floresta de Saracá-Taquera (PA)	0,3
Resex Riozinho do Afrísio (PA)	0,3

TERRAS INDÍGENAS



Terras Indígenas	Rank
TI Cachoeira Seca do Iriri (PA)	3,7
TI Unu-Eu-Wau-Wau (RO)	0,94
TI Sarará (PA)	0,06