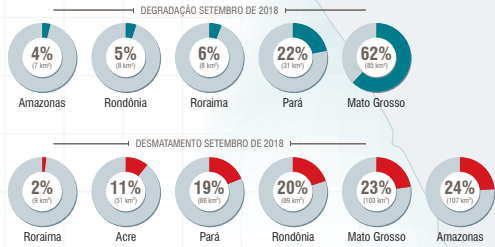


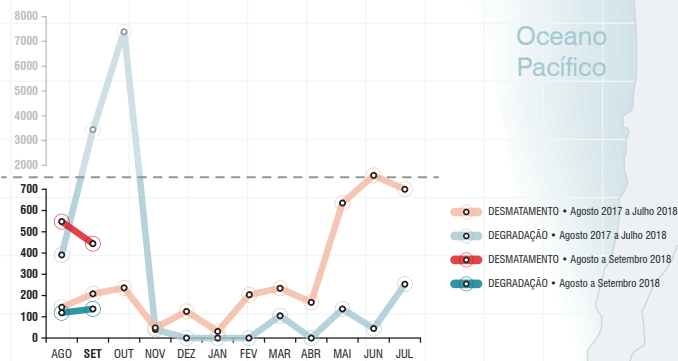
Em setembro de 2018, o SAD detectou **444** quilômetros quadrados de desmatamento na Amazônia Legal, um aumento de **84%** em relação a setembro de 2017, quando o desmatamento somou **241** quilômetros quadrados. Em setembro de 2018, o desmatamento ocorreu no Amazonas (24%), Mato Grosso (23%), Rondônia (20%), Pará (19%), Acre (11%), Roraima (2%) e Amapá (<1%).

As **florestas degradadas** na Amazônia Legal somaram **138** quilômetros quadrados em setembro de 2018, apresentando uma redução de 96% em relação a setembro de 2017, quando a degradação florestal detectada totalizou **3.479** quilômetros quadrados. Em setembro de 2018 a degradação foi detectada nos estados do Mato Grosso (62%), Pará (22%), Roraima (6%), Rondônia (5%) e Amazonas (4%) e Acre (<1%).

PROPORÇÃO DE DESMATAMENTO E DEGRADAÇÃO POR ESTADO



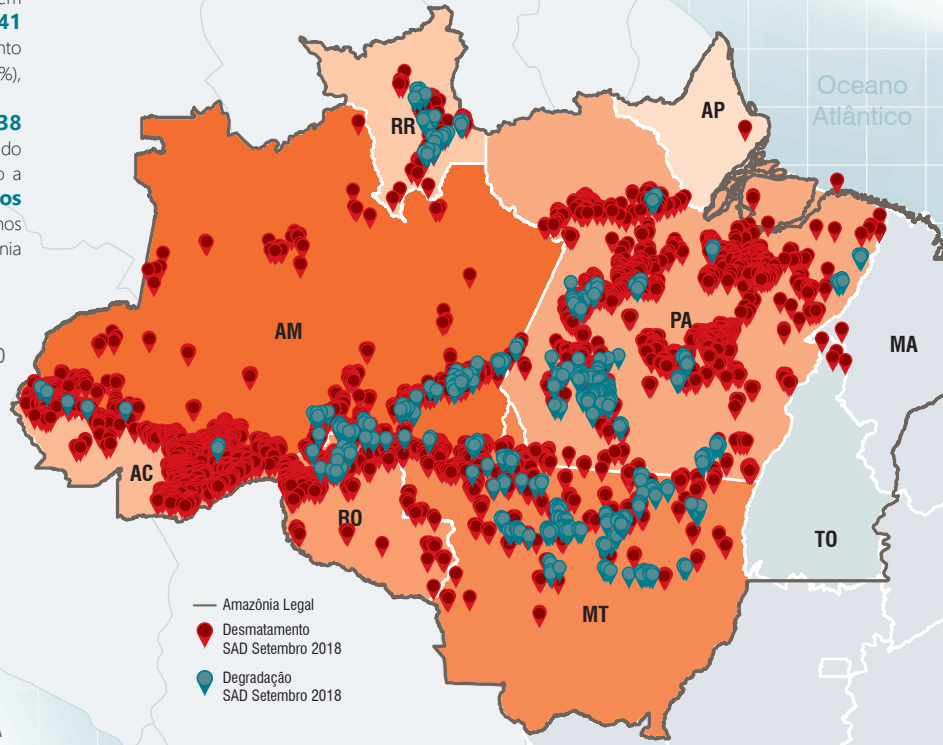
EVOLUÇÃO DO DESMATAMENTO E DEGRADAÇÃO NA AMAZÔNIA



Link para download dos dados: <https://imazon.org.br/#/>

GEOGRAFIA DO DESMATAMENTO

Em setembro de 2018, a maioria (**58%**) do desmatamento ocorreu em áreas privadas ou sob diversos estágios de posse. O restante do desmatamento foi registrado nos Assentamentos de Reforma Agrária (**24%**), Unidades de Conservação (**14%**) e Terras Indígenas (**4%**).



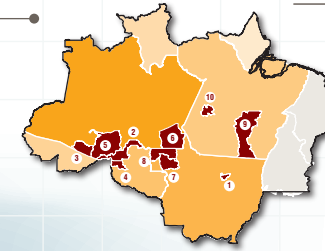
— Amazônia Legal
 📍 Desmatamento SAD Setembro 2018
 📍 Degradação SAD Setembro 2018

DEGRADAÇÃO

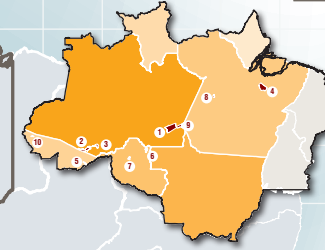
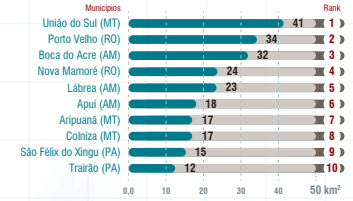
Estado	Set 2017 (km²)	Set 2018 (km²)	Varição (%)	Ago 2017 a Set 2017 (km²)	Ago 2018 a Set 2018 (km²)	Varição (%)
Acre	1	-	-	1	-	-
Amazonas	25	7	-72	25	7	-72
Mato Grosso	3165	85	-97	3515	190	-95
Pará	220	31	-86	261	43	-84
Rondônia	68	8	-89	68	10	-85
Roraima	-	8	-	-	8	-
Tocantins	-	-	-	-	-	-
Amapá	-	-	-	-	-	-
TOTAL	3479	139	-96	3870	258	-93

DESMATAMENTO

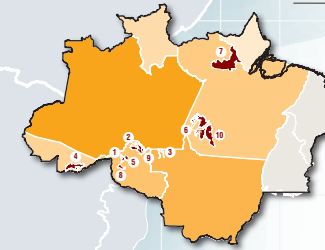
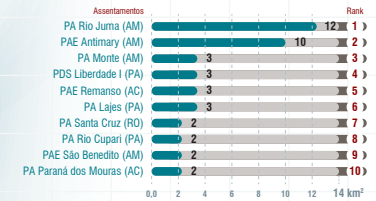
Estado	Set 2017 (km²)	Set 2018 (km²)	Varição (%)	Ago 2017 a Set 2017 (km²)	Ago 2018 a Set 2018 (km²)	Varição (%)
Acre	7	51	629	22	90	308
Amazonas	54	107	98	69	210	204
Mato Grosso	66	103	56	139	214	54
Pará	41	86	110	99	286	189
Rondônia	69	89	29	86	175	104
Roraima	5	9	80	8	13	57
Tocantins	-	-	-	-	2	-
Amapá	-	-	-	-	-	-
TOTAL	242	445	84	423	989	134



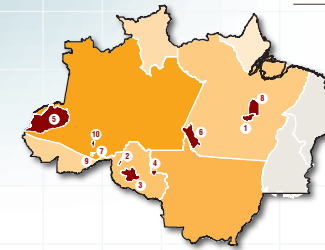
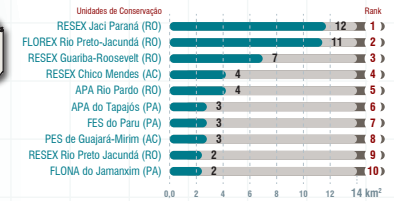
MUNICÍPIOS CRÍTICOS



ASSENTAMENTOS



UNIDADES DE CONSERVAÇÃO



TERRAS INDÍGENAS

