IPS BRASIL
ÍNDICE DE PROGRESSO SOCIAL

2025

Apresentação de resultados

Versão 1 – junho de 2025

SOBRE O IPS

Como surge o Índice de Progresso Social?

“ desenvolvimento econômico não representa por si só o desenvolvimento social... ”



Como surge o Índice de Progresso Social?

A partir de acadêmicos de Harvard Business School e MIT Sloan School of Management...



Em 2014 surge um novo índice multidimensional que mede diretamente **resultados finalísticos** sem interferência econômica

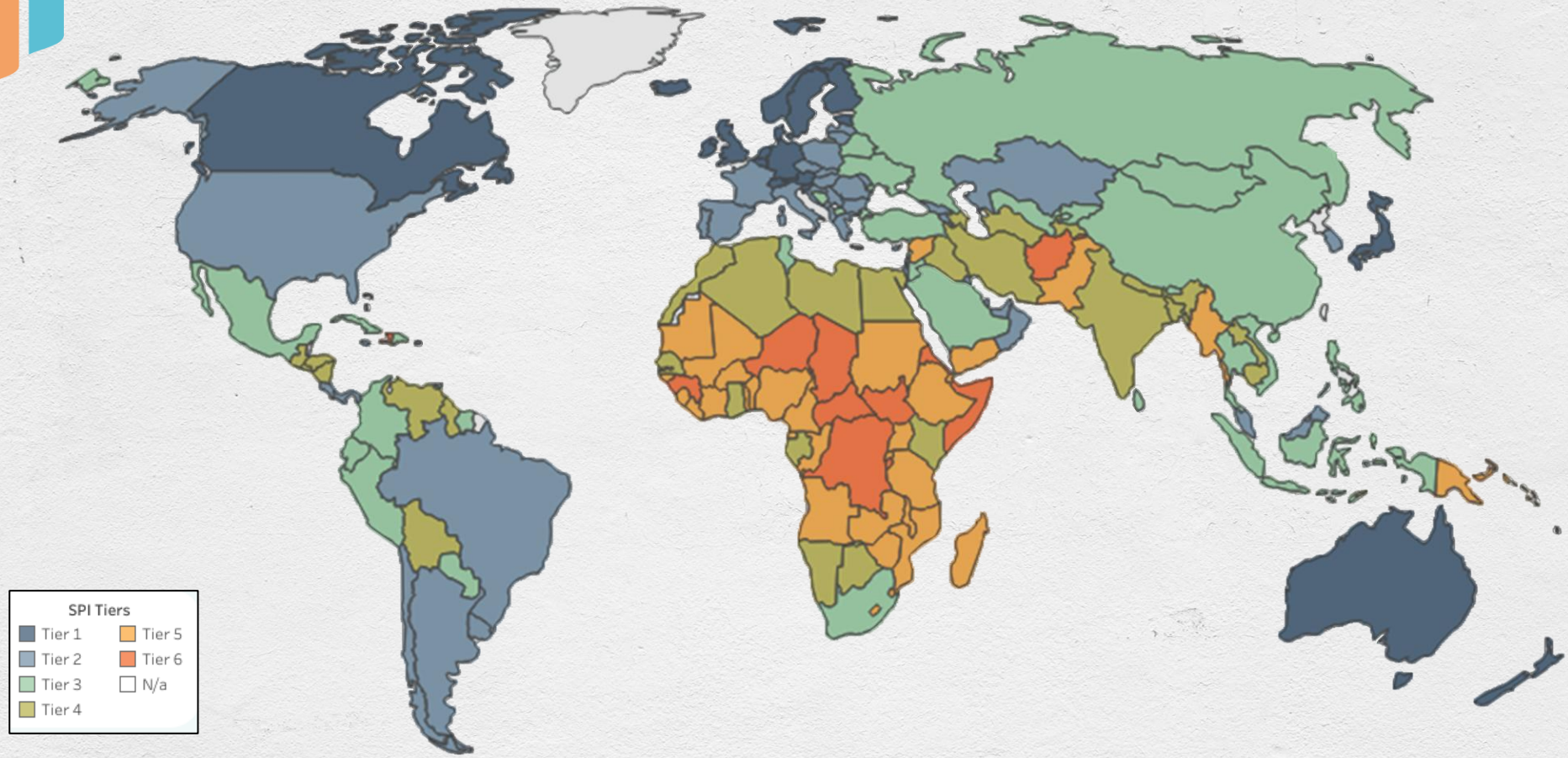

Índice de Progresso Social global 2025. O Brasil está na posição 55 dos 170 países. Fonte: https://www.socialprogress.org/

Estrutura do índice e perguntas orientadoras

NECESSIDADES HUMANAS BÁSICAS

Nutrição e Cuidados Médicos Básicos

As pessoas têm comida suficiente para comer e recebem assistência médica básica?

Água e Saneamento

As pessoas podem beber água e manter-se limpas sem ficarem doentes?

Moradia

As pessoas têm moradia adequada com serviços básicos?

Segurança Pessoal

As pessoas estão seguras?

FUNDAMENTOS DO BEM-ESTAR

Acesso ao Conhecimento Básico

As pessoas têm acesso à educação fundamental?

Acesso à Informação e Comunicação

As pessoas podem acessar livremente ideias e informações de qualquer lugar do mundo?

Saúde e Bem-estar

As pessoas vivem uma vida saudável?

Qualidade do Meio Ambiente

O meio ambiente influencia o bem-estar social?

OPORTUNIDADES

Direitos Individuais

Os direitos individuais das pessoas estão protegidos?

Liberdades Individuais e de Escolha

As pessoas estão livres para fazer suas próprias escolhas?

Inclusão Social

Ninguém está excluído da oportunidade de ser um membro contribuinte da sociedade?

Acesso à Educação Superior

As pessoas têm acesso a níveis de educação superior?

Critérios de seleção dos indicadores

1. Ser de fonte pública e confiável (dados secundários)
2. Ser exclusivamente social ou ambiental
3. Ser um dado recente
4. Ter foco nos resultados finalísticos
5. Ter disponibilidade para todo (ou quase todo) o território

“O IPS Brasil 2025 é composto por 57 indicadores sociais e ambientais oriundos de fontes públicas”

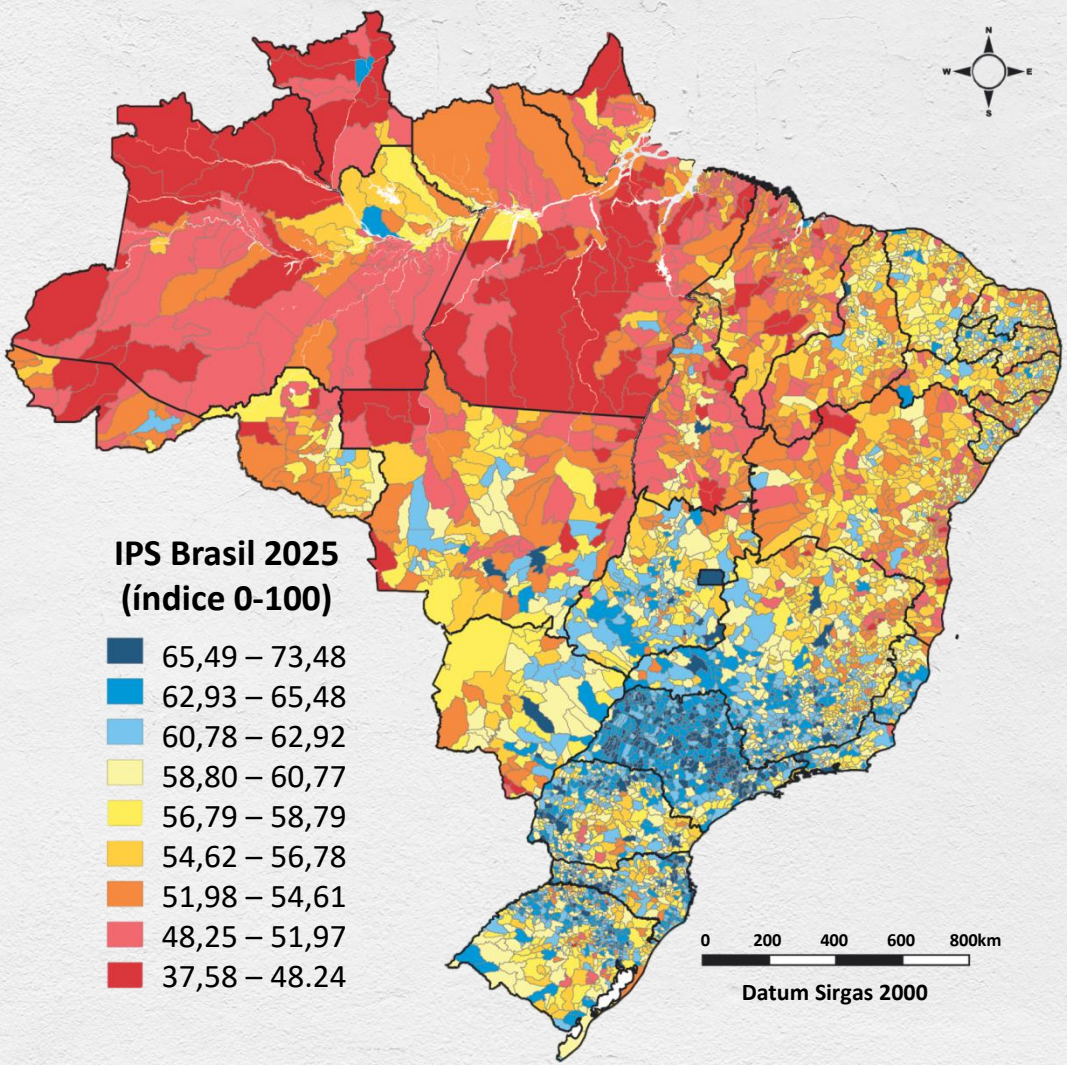

QUADRO DE INDICADORES – IPS BRASIL 2025

NECESSIDADES HUMANAS BÁSICAS

Nutrição e Cuidados Médicos Básicos
1. Cobertura vacinal (poliomielite)
2. Hospitalizações por condições sensíveis à atenção primária
3. Mortalidade ajustada por condições sensíveis à atenção primária
4. Mortalidade infantil até 5 anos
5. Subnutrição

Água e Saneamento
1. Abastecimento de água via rede de distribuição
2. Esgotamento sanitário adequado
3. Índice de abastecimento de água
4. Índice de perdas de água na distribuição

Moradia
1. Domicílios com coleta de resíduos adequada
2. Domicílios com iluminação elétrica adequada
3. Domicílios com paredes adequadas
4. Domicílios com pisos adequados

Segurança Pessoal
1. Assassinatos de jovens
2. Assassinatos de mulheres
3. Mortes por acidentes de transporte
4. Homicídios

FUNDAMENTOS DO BEM-ESTAR

Acesso ao Conhecimento Básico
1. Abandono no ensino fundamental
2. Abandono no ensino médio
3. Evasão no ensino médio
4. Distorção idade-série no ensino médio
5. Ideb ensino fundamental
6. Reprovação escolar no ensino fundamental

Acesso à Informação e Comunicação
1. Cobertura de internet móvel (4G/5G)
2. Densidade de internet banda larga fixa
3. Densidade de telefonia móvel
4. Qualidade de internet móvel

Saúde e Bem-Estar
1. Expectativa de vida
2. Mortalidade entre 15 e 50 anos
3. Mortalidade por Doenças Crônicas Não Transmissíveis
4. Obesidade
5. Suicídios
6. Consumo de alimentos ultraprocessados

Qualidade do Meio Ambiente
1. Áreas Verdes Urbanas
2. Emissões de CO_2e por habitante
3. Focos de calor
4. Índice de Vulnerabilidade Climática dos Municípios (IVCM)

OPORTUNIDADES

Direitos Individuais
1. Acesso à programas de direitos humanos
2. Existência de ações para direitos de minorias
3. Índice de Atendimento à Demanda de Justiça
4. Taxa de congestionamento de processos
5. Resposta a processos previdenciários
6. Resposta a processos familiares

Liberdades Individuais e de Escolha
1. Acesso à cultura, lazer e esporte
2. Gravidez adolescente (<19 anos)
3. Praças e parques em áreas urbanas
4. IVCAD (Índice de Vulnerabilidade das Famílias do Cadastro Único)

Inclusão Social
1. Paridade de gênero na câmara municipal
2. Paridade de negros na câmara municipal
3. Violência contra indígenas
4. Violência contra mulheres
5. Violência contra negros
6. Famílias em situação de rua

Acesso à Educação Superior
1. Empregados com ensino superior
2. Mulheres empregadas com ensino superior
3. Nota mediana no Enem

SOBRAL
CEARÁ

POPULAÇÃO 2024 215.286 hab
ÁREA 2.068,47 km²

IPS BRASIL 2025 **64,02/**100 **717/** 5.570

PIB *PER CAPITA* 2021 R$ 25.243,23 **2.658/**5.570

	PONTUAÇÃO	CLASSIFICAÇÃO
Necessidades Humanas Básicas	**70,70**	3.650
Nutrição e Cuidados Médicos Básicos	**80,19**	783
Cobertura Vacinal (poliomielite)		
Hospitalizações por Condições Sensíveis à Atenção Primária		
Mortalidade Ajustada por Condições Sensíveis à Atenção Primária		
Mortalidade Infantil até 5 anos		
Subnutrição		
Água e Saneamento	**85,35**	1.034
Abastecimento de Água via Rede de Distribuição		
Esgotamento Sanitário Adequado		
Indíce de Abastecimento de Água		
Indíce de Perdas de Água na Distribuição		
Moradia	**95,29**	670
Domicílios com Coleta de Resíduos Adequada		
Domicílios com Iluminação Elétrica Adequada		
Domicílios com Paredes Adequadas		
Domicílios com Pisos Adequados		
Segurança Pessoal	**21,95**	5.471
Assassinatos de Jovens		
Assassinatos de Mulheres		
Homicídios		
Mortes por Acidentes de Transporte		

	PONTUAÇÃO	CLASSIFICAÇÃO
Fundamentos do Bem-estar	**68,62**	293
Acesso ao Conhecimento Básico	**87,24**	24
Abandono no Ensino Fundamental		
Abandono no Ensino Médio		
Evasão no Ensino Médio		
Distorção Idade-Série no Ensino Médio		
Ideb Ensino Fundamental		
Reprovação Escolar no Ensino Fundamental		
Acesso à Informação e Comunicação	**69,34**	992
Cobertura de *Internet* Móvel (4G/5G)		
Densidade de *Internet* Banda Larga Fixa		
Densidade de Telefonia Móvel		
Qualidade de *Internet* Móvel		
Saúde e Bem-estar	**55,36**	2.888
Consumo de Alimentos Ultraprocessados		
Expectativa de Vida		
Mortalidade entre 15 e 50 Anos		
Mortalidade por Doenças Crônicas Não Transmissíveis		
Obesidade		
Suícidios		
Qualidade do Meio Ambiente	**62,53**	704
Áreas Verdes Urbanas		
Emissões de CO_2e por Habitante		
Focos de Calor		
Índice de Vulnerabilidade Climática dos Municípios		
Supressão da Vegetação Primária e Secundária		

	PONTUAÇÃO	CLASSIFICAÇÃO
Oportunidades	**52,76**	102
Direitos Individuais	**62,15**	3
Acesso a Programas de Direitos Humanos		
Existência de Ações para Direitos de Minorias		
Índice de Atendimento à Demanda de Justiça		
Resposta a Processos Previdenciários		
Resposta a Processos Familiares		
Taxa de Congestionamento Líquida de Processos		
Liberdades Individuais e de Escolha	**61,13**	355
Acesso à Cultura, Lazer e Esporte		
Gravidez na Adolescência (<19)		
Índice de Vulnerabilidade das Famílias do Cadastro Único		
Praças e Parques em Áreas Urbanas		
Inclusão Social	**36,49**	5.332
Famílias em Situação de Rua		
Paridade de Gênero na Câmara Municipal		
Paridade de Negros na Câmara Municipal		
Violência contra Indígenas		
Violência contra Mulheres		
Violência contra Negros		
Acesso à Educação Superior	**51,26**	396
Empregados com Ensino Superior		
Mulheres Empregadas com Ensino Superior		
Nota Mediana no Enem		

Legenda
Performance em relação ao grupo de municípios com a mesma faixa de PIB *per capita*

- Relativamente FORTE
- Relativamente NEUTRO
- Relativamente FRACO
- Sem informações disponíveis

Grupo de municípios com mesma faixa de PIB *per capita*
Açu (RN), Aquidauana (MS), Araçás (BA), Araguapaz (GO), Arroio do Sal (RS), Aurilândia (GO), Barrolândia (TO), Camacho (MG), Campina do Monte Alegre (SP), Careaçu (MG), Carmópolis de Minas (MG), Cássia (MG), Cerro Azul (PR), Colônia Leopoldina (AL), Cromínia (GO), Curvelândia (MT), Dom Pedro de Alcântara (RS), Eldorado (SP), Fundão (ES), Governador Celso Ramos (SC), Heitoraí (GO), Hidrolina (GO), Itaquaquecetuba (SP), Jaquirana (RS), João Pessoa (PB), Lagoa do Tocantins (TO), Laguna (SC), Luziânia (GO), Martins Soares (MG), Matutina (MG), Miranda (MS), Montes Claros (MG), Nazaré Paulista (SP), Nova Laranjeiras (PR), Piracaia (SP), Pitimbu (PB), Riachuelo (SE), Rialma (GO), Ribeirão Vermelho (MG), Rolim de Moura (RO), Santa Salete (SP), Santana do Jacaré (MG), São Francisco de Itabapoana (RJ), São Pedro da Aldeia (RJ), Sobral (CE), Tabapuã (SP), Varre-Sai (RJ), Viradouro (SP), Vitória Brasil (SP), Zortéa (SC)

IPS BRASIL ÍNDICE DE PROGRESSO SOCIAL

para mais informações acesse: ipsbrasil.org.br

Cada municipio do país recebe um perfil no qual é possível identificar os seus pontos **fortes e fracos...**

PRINCIPAIS RESULTADOS IPS BRASIL 2025

Quadro. principais pontuações médias e dados relevantes para cada grupo do IPS Brasil 2025*.

GRUPO		1	2	3	4	5	6	7	8	9	Brasil
IPS BRASIL		67,56	64,07	61,88	59,81	57,79	55,78	53,42	50,43	46,23	61,96
DIMENSÕES	Necessidades Humanas Básicas	81,00	77,77	75,63	73,12	69,50	67,16	64,29	59,21	52,72	74,79
	Fundamentos do Bem-estar	69,82	67,52	65,29	63,16	61,58	59,31	56,15	53,66	48,96	65,02
	Oportunidades	51,87	46,91	44,73	43,14	42,28	40,88	39,83	38,41	37,00	46,07
MUNICÍPIOS POR NÍVEL	Quantidade	358	722	839	883	932	801	612	328	95	5.570
	Área (milhões de km²)	156.898	378.499	558.939	750.151	948.276	1.004.721	1.511.911	1.585.937	1.601.999	8.497.332
	Área (% do país)	1,8%	4,5%	6,6%	8,8%	11,2%	11,8%	17,8%	18,7%	18,9%	100%
POPULAÇÃO ESTIMADA 2024 (HABITANTES)	Número de habitantes	64.687.158	38.880.738	29.966.484	22.004.381	21.552.152	15.126.101	11.222.589	6.619.886	2.524.261	212.583.750
	% do total do Brasil	30,4%	18,3%	14,1%	10,4%	10,1%	7,1%	5,3%	3,1%	1,2%	100%
PIB TOTAL 2021	R$ trilhões	3,86	1,74	1,13	0,84	0,61	0,42	0,24	0,13	0,05	9,01
	% do total do Brasil	42,8%	19,3%	12,5%	9,4%	6,7%	4,6%	2,7%	1,4%	0,5%	100%
PIB *PER CAPITA* (R$/HAB.) 2021		59.627	44.818	37.676	38.317	28.215	27.498	21.657	19.099	18.563	42.393
EMISSÕES CO_2e 2023	Totais (milhões de toneladas)	721,4	190,9	187,4	208,6	247,7	243,4	347,8	313,6	276,9	2.737,9
	per capita (t CO_2e/hab.)	11,2	4,9	6,3	9,5	11,5	16,1	31,0	47,4	109,7	12,9

* A pontuação geral do IPS Brasil 2025, das três dimensões e dos 12 componentes para o Brasil foi obtida a partir da média ponderada entre as pontuações do IPS e a EstimaPop do IBGE de 2024.

Quantidade de municípios em cada grupo

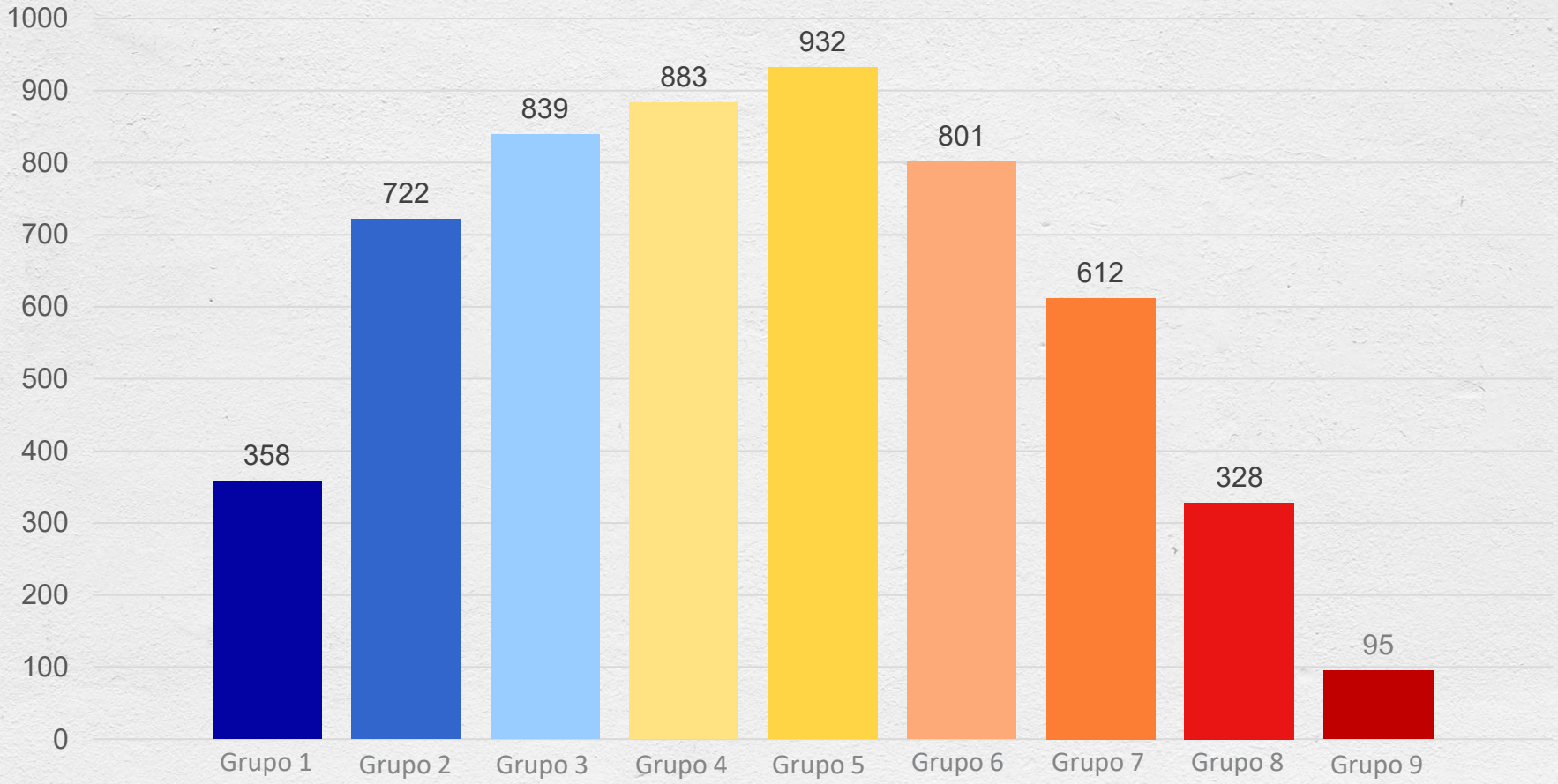

Componentes no IPS Brasil 2025*

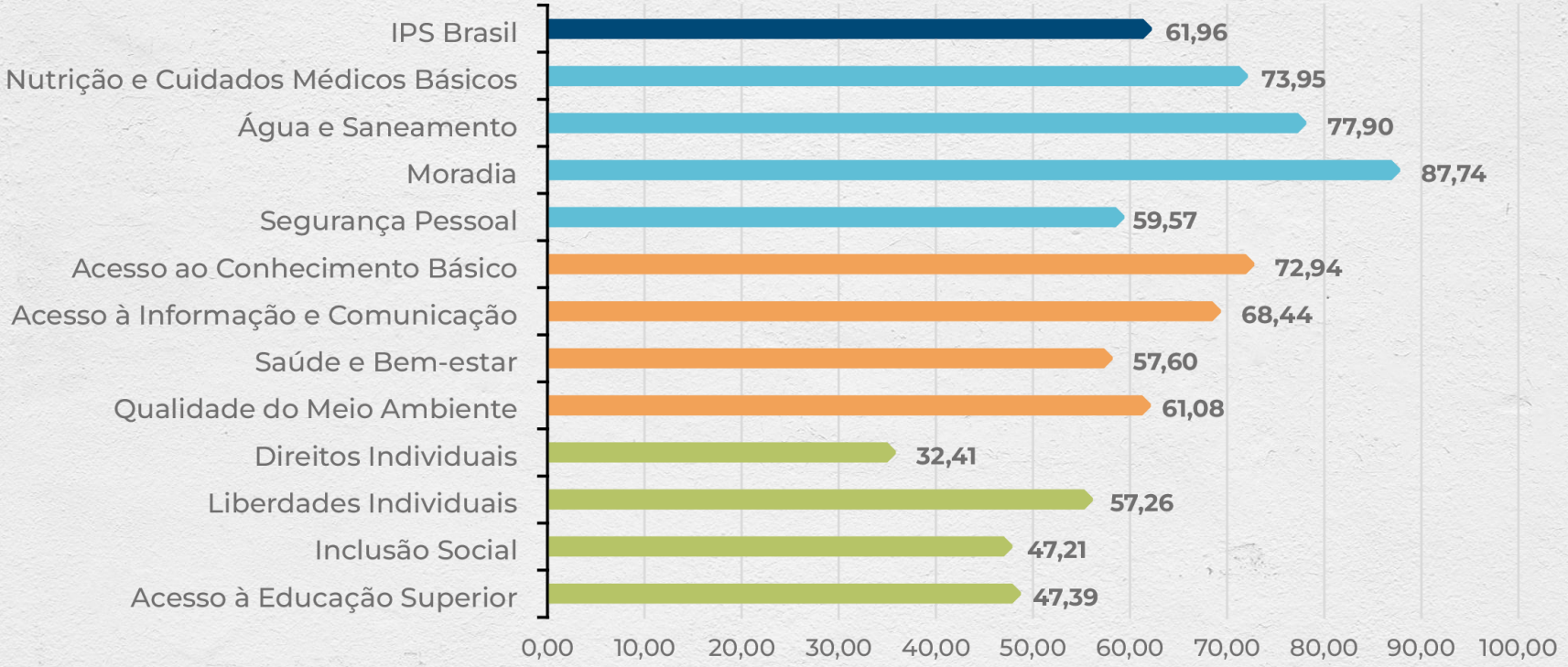

* A pontuação geral do IPS Brasil 2025, das três dimensões e dos 12 componentes para o Brasil foi obtida a partir da média ponderada entre as pontuações do IPS e a EstimaPop do IBGE de 2024.

IPS BRASIL 2025
NOS ESTADOS

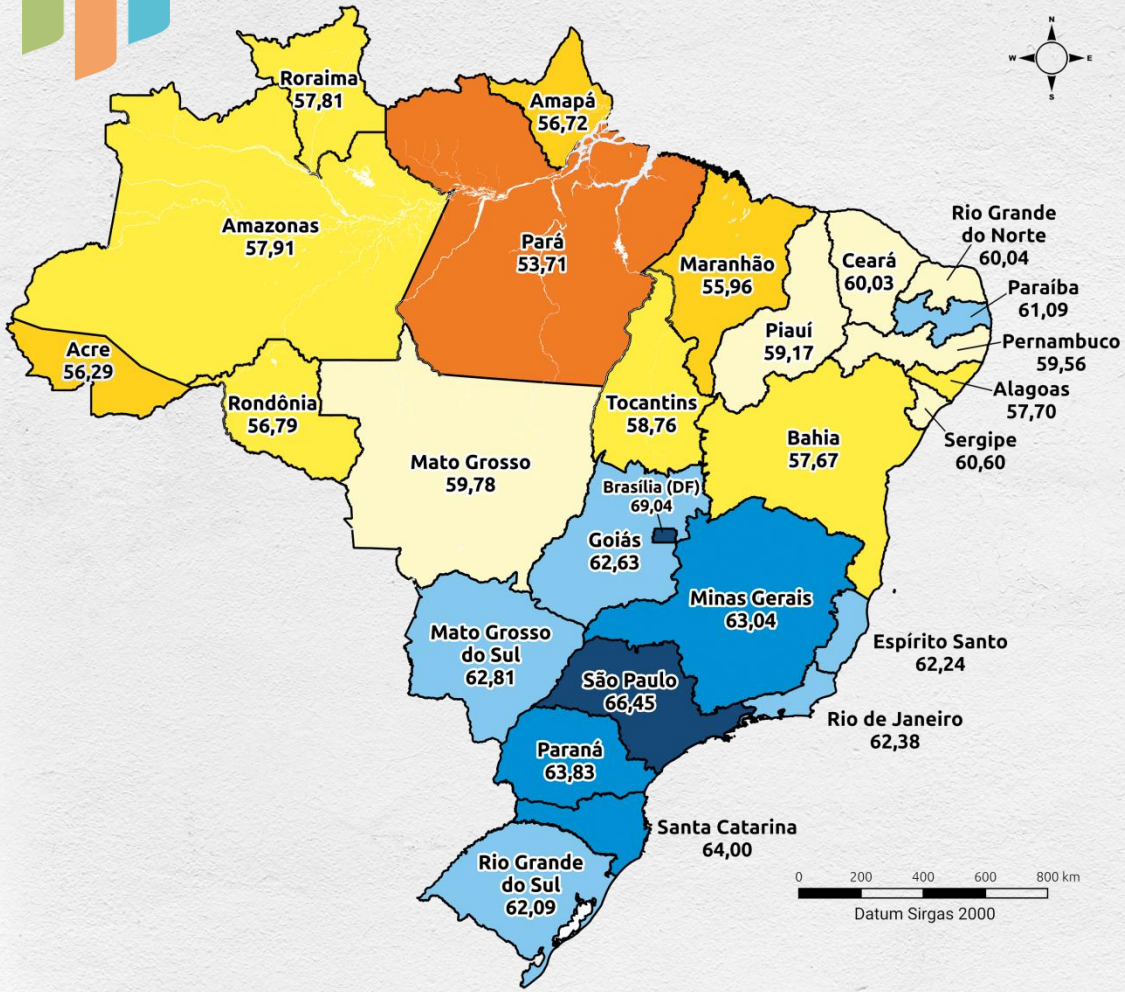

Ranking dos estados	UF	IPS Brasil 2025
1	Distrito Federal	69,04
2	São Paulo	66,45
3	Santa Catarina	64,00
4	Paraná	63,83
5	Minas Gerais	63,04
6	Mato Grosso do Sul	62,81
7	Goiás	62,63
8	Rio de Janeiro	62,38
9	Espírito Santo	62,24
10	Rio Grande do Sul	62,09
11	Paraíba	61,09
12	Sergipe	60,60
13	Rio Grande do Norte	60,04
14	Ceará	60,03
15	Mato Grosso	59,78
16	Pernambuco	59,56
17	Piauí	59,17
18	Tocantins	58,76
19	Amazonas	57,91
20	Roraima	57,81
21	Alagoas	57,70
22	Bahia	57,67
23	Rondônia	56,79
24	Amapá	56,72
25	Acre	56,29
26	Maranhão	55,96
27	Pará	53,71

IPS BRASIL 2025

Capitais

Ranking capitais	Capital	UF	IPS Brasil 2025	Grupo
1	Curitiba	PR	69,89	1
2	Campo Grande	MS	69,63	1
3	Brasília	DF	69,04	1
4	São Paulo	SP	68,88	1
5	Belo Horizonte	MG	68,22	1
6	Goiânia	GO	68,21	1
7	Palmas	TO	68,18	1
8	Florianópolis	SC	67,91	1
9	João Pessoa	PB	67,00	1
10	Cuiabá	MT	66,73	1
11	Rio de Janeiro	RJ	66,13	1
12	Porto Alegre	RS	66,10	1
13	Teresina	PI	65,76	1
14	Aracaju	SE	65,73	1
15	Natal	RN	65,63	1
16	Vitória	ES	64,65	2
17	Fortaleza	CE	64,44	2
18	São Luís	MA	64,27	2
19	Boa Vista	RR	63,37	2
20	Recife	PE	63,33	2
21	Manaus	AM	63,19	2
22	Belém	PA	62,33	3
23	Rio Branco	AC	62,29	3
24	Salvador	BA	62,05	3
25	Maceió	AL	61,48	3
26	Macapá	AP	58,72	5
27	Porto Velho	RO	57,25	5

PROGRESSO SOCIAL E DESENVOLVIMENTO ECONÔMICO NOS MUNICÍPIOS

IPS Brasil 2025 x PIB *per capita*

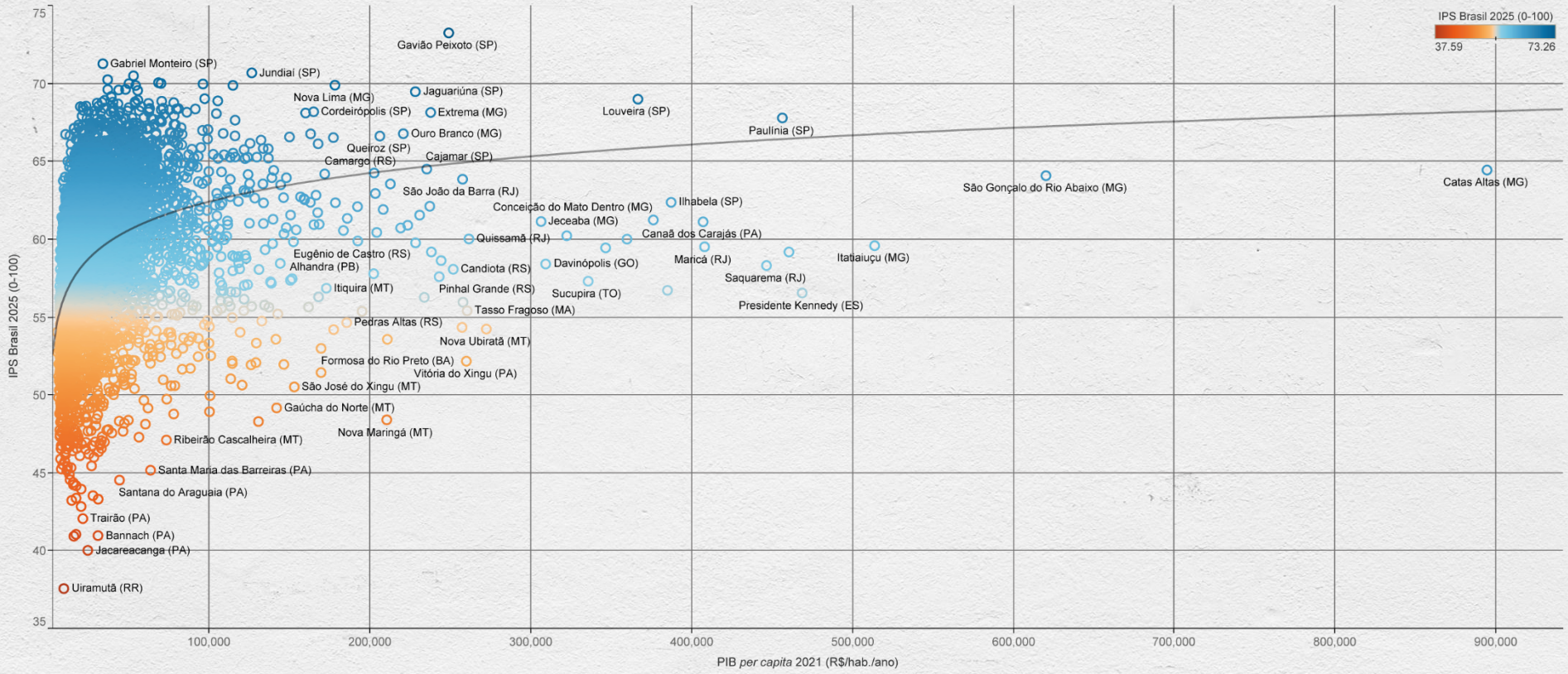

IPS Brasil 2025 x PIB *per capita* para os municípios brasileiros acima de 500 mil habitantes

IPS Brasil 2025 x PIB *per capita* para as Unidades Federativas

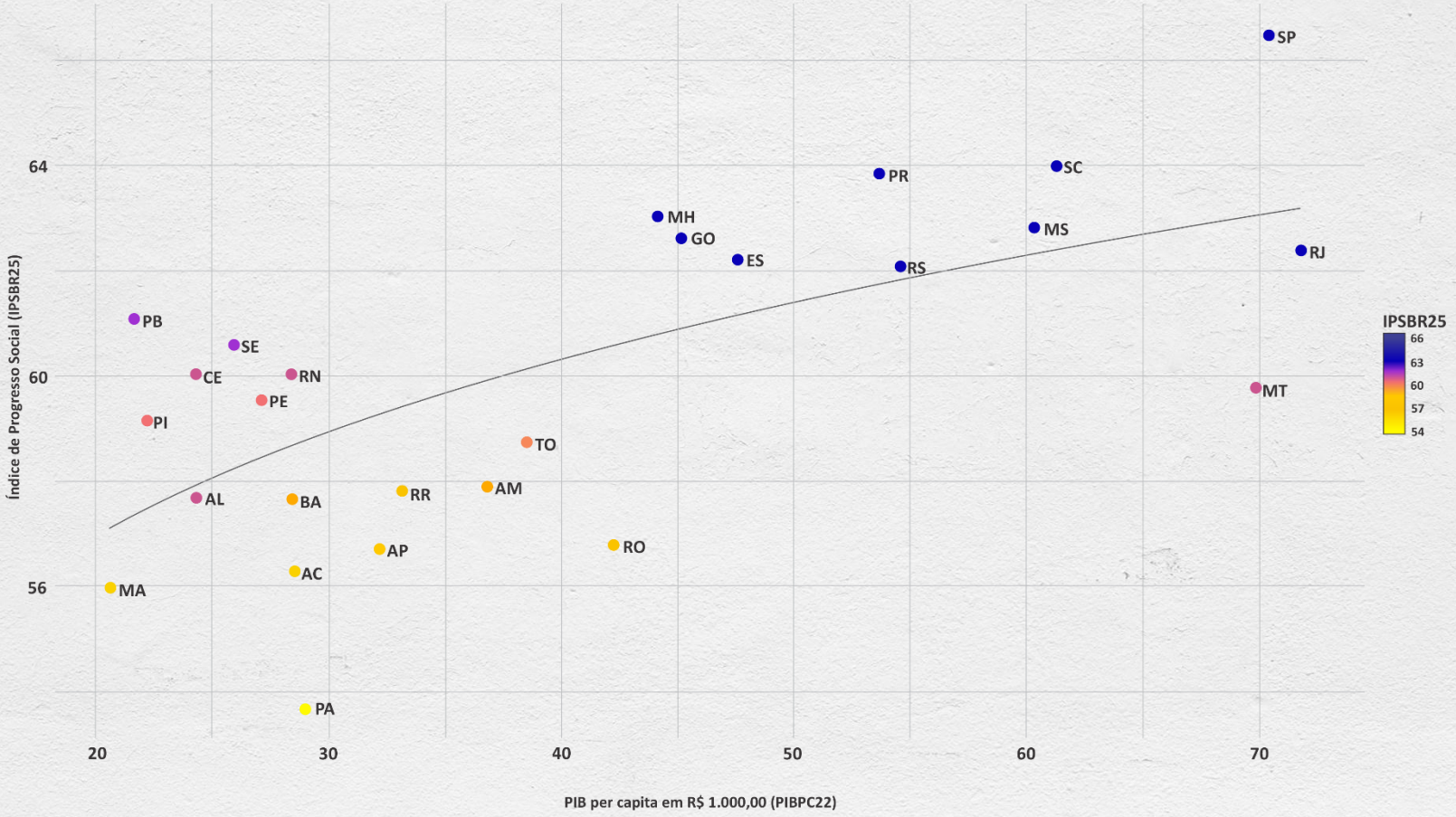

MUNICÍPIOS COM MELHORES E PIORES DESEMPENHOS

Municípios com melhores e piores desempenhos gerais*

20 MUNICÍPIOS COM MELHORES PONTUAÇÕES NO IPS BRASIL 2025		
Município	UF	IPS Brasil 2025
Gavião Peixoto	SP	73,26
Gabriel Monteiro	SP	71,29
Jundiaí	SP	70,70
Águas de São Pedro	SP	70,51
Cândido Rodrigues	SP	70,26
Presidente Lucena	RS	70,07
Luzerna	SC	70,00
Pompéia	SP	69,99
Nova Lima	MG	69,91
Itupeva	SP	69,90
Curitiba	PR	69,89
Araraquara	SP	69,64
Campo Grande	MS	69,63
Barra Bonita	SP	69,60
Ribeirão Preto	SP	69,57
Jaguariúna	SP	69,49
Adamantina	SP	69,19
Votuporanga	SP	69,14
Brasília	DF	69,04
Louveira	SP	69,01

20 MUNICÍPIOS COM PIORES PONTUAÇÕES NO IPS BRASIL 2025		
Município	UF	IPS Brasil 2025
Uiramutã	RR	37,59
Jacareacanga	PA	40,04
Amajari	RR	40,95
Bannach	PA	40,99
Alto Alegre	RR	41,07
Trairão	PA	42,08
Pacajá	PA	42,86
Portel	PA	43,25
São Félix do Xingu	PA	43,33
Anapu	PA	43,39
Cumaru do Norte	PA	43,55
Japorã	MS	43,98
Uruará	PA	44,19
Santa Rosa do Purus	AC	44,25
Feijó	AC	44,39
Santana do Araguaia	PA	44,55
São João do Araguaia	PA	44,57
Marajá do Sena	MA	44,92
Peritoró	MA	45,18
Santa Maria das Barreiras	PA	45,18

*Exceto Fernando de Noronha (PE), que ocuparia o 7º lugar no ranking.

Recorte populacional

MUNICÍPIOS COM ATÉ 5 MIL HABITANTES NO IPS BRASIL 2025					
10 MUNICÍPIOS COM MELHORES DESEMPENHOS			10 MUNICÍPIOS COM PIORES DESEMPENHOS		
Município	UF	IPS Brasil 2025	Município	UF	IPS Brasil 2025
Gavião Peixoto	SP	73,26	Bannach	PA	40,99
Gabriel Monteiro	SP	71,29	Recursolândia	TO	45,46
Águas de São Pedro	SP	70,51	São Félix de Balsas	MA	46,11
Cândido Rodrigues	SP	70,26	Nova Nazaré	MT	46,78
Presidente Lucena	RS	70,07	Passa Sete	RS	47,34
Buritizal	SP	68,95	Canabrava do Norte	MT	48,14
Arco-Íris	SP	68,76	Itapiratins	TO	48,20
Ribeirão dos Índios	SP	68,57	Morro Cabeça no Tempo	PI	48,24
Turiúba	SP	68,56	Rio Sono	TO	48,26
São Francisco	SP	68,53	União do Sul	MT	48,31

Recorte populacional

MUNICÍPIOS ENTRE 5 MIL E 20 MIL HABITANTES NO IPS BRASIL 2025					
10 MUNICÍPIOS COM MELHORES DESEMPENHOS			10 MUNICÍPIOS COM PIORES DESEMPENHOS		
Município	UF	IPS Brasil 2025	Município	UF	IPS Brasil 2025
Luzerna	SC	70,00	Uiramutã	RR	37,59
Lindóia	SP	68,94	Amajari	RR	40,95
Orindiúva	SP	68,90	Trairão	PA	42,08
Itaú de Minas	MG	68,47	Cumaru do Norte	PA	43,55
Picada Café	RS	68,43	Japorã	MS	43,98
Piacatu	SP	68,30	Santa Rosa do Purus	AC	44,25
Rafard	SP	68,25	São João do Araguaia	PA	44,57
Quintana	SP	68,21	Marajá do Sena	MA	44,92
Tupandi	RS	68,08	Santa Maria das Barreiras	PA	45,18
Águas da Prata	SP	68,01	Cajari	MA	45,27

Recorte populacional

MUNICÍPIOS ENTRE 20 MIL E 100 MIL HABITANTES NO IPS BRASIL 2025					
10 MUNICÍPIOS COM MELHORES DESEMPENHOS			10 MUNICÍPIOS COM PIORES DESEMPENHOS		
Município	UF	IPS Brasil 2025	Município	UF	IPS Brasil 2025
Pompéia	SP	69,99	Jacareacanga	PA	40,04
Itupeva	SP	69,90	Alto Alegre	RR	41,07
Barra Bonita	SP	69,60	Pacajá	PA	42,86
Jaguariúna	SP	69,49	Portel	PA	43,25
Adamantina	SP	69,19	São Félix do Xingu	PA	43,33
Louveira	SP	69,01	Anapu	PA	43,39
Cornélio Procópio	PR	68,82	Uruará	PA	44,19
Engenheiro Coelho	SP	68,81	Feijó	AC	44,39
Pomerode	SC	68,79	Santana do Araguaia	PA	44,55
Osvaldo Cruz	SP	68,44	Peritoró	MA	45,18

Recorte populacional

MUNICÍPIOS ENTRE 100 MIL E 500 MIL HABITANTES NO IPS BRASIL 2025					
10 MUNICÍPIOS COM MELHORES DESEMPENHOS			10 MUNICÍPIOS COM PIORES DESEMPENHOS		
Município	UF	IPS Brasil 2025	Município	UF	IPS Brasil 2025
Jundiaí	SP	70,70	Altamira	PA	46,53
Nova Lima	MG	69,91	Breves	PA	47,62
Araraquara	SP	69,64	Itaituba	PA	48,58
Votuporanga	SP	69,14	Bragança	PA	50,86
Maringá	PR	68,84	Marabá	PA	51,38
São Carlos	SP	68,71	Japeri	RJ	52,87
Bauru	SP	68,71	Cametá	PA	52,99
Botucatu	SP	68,48	Castanhal	PA	53,17
Marília	SP	68,43	Bacabal	MA	53,30
São Caetano do Sul	SP	68,38	Abaetetuba	PA	53,46

Recorte populacional

MUNICÍPIOS ACIMA DE 500 MIL HABITANTES NO IPS BRASIL 2025, EXCETO CAPITAIS					
10 MUNICÍPIOS COM MELHORES DESEMPENHOS			10 MUNICÍPIOS COM PIORES DESEMPENHOS		
Município	UF	IPS Brasil 2025	Município	UF	IPS Brasil 2025
Ribeirão Preto	SP	69,57	Ananindeua	PA	56,19
Campinas	SP	68,74	Duque de Caxias	RJ	56,83
Uberlândia	MG	68,53	Belford Roxo	RJ	57,76
São Bernardo do Campo	SP	68,34	São Gonçalo	RJ	57,84
Joinville	SC	67,70	Jaboatão dos Guararapes	PE	58,52
Juiz de Fora	MG	67,37	Feira de Santana	BA	59,70
São José dos Campos	SP	67,14	Nova Iguaçu	RJ	60,16
Guarulhos	SP	67,10	Aparecida de Goiânia	GO	61,79
Londrina	PR	66,29	Campos dos Goytacazes	RJ	62,19
Sorocaba	SP	66,25	Serra	ES	64,53

MAPAS

Dimensões

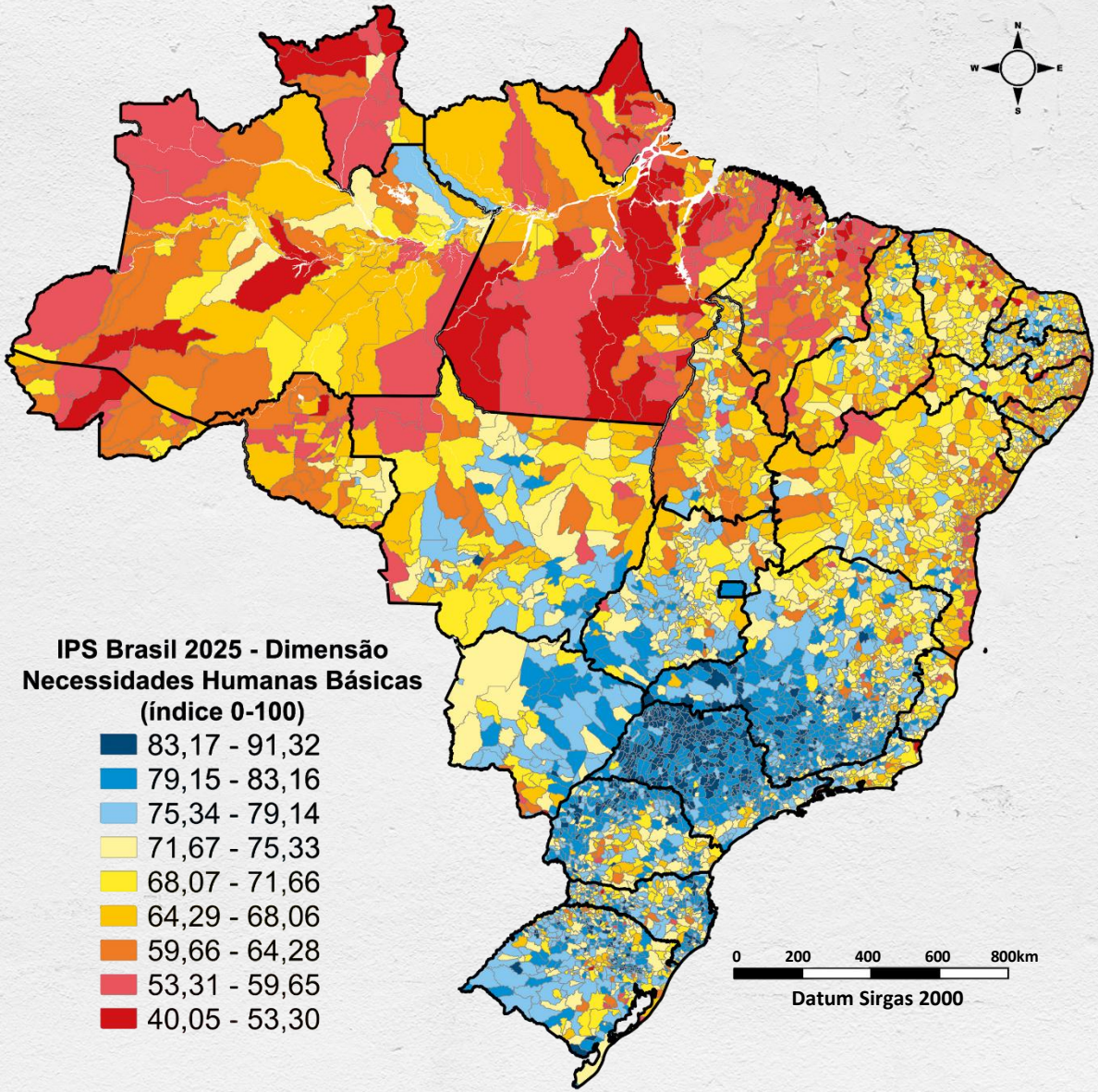
N
W
E
S
IPS Brasil 2025 - Dimensão
Necessidades Humanas Básicas
(índice 0-100)
83,17 - 91,32
79,15 - 83,16
75,34 - 79,14
71,67 - 75,33
68,07 - 71,66
64,29 - 68,06
59,66 - 64,28
53,31 - 59,65
40,05 - 53,30
0
200
400
600
800km
Datum Sirgas 2000

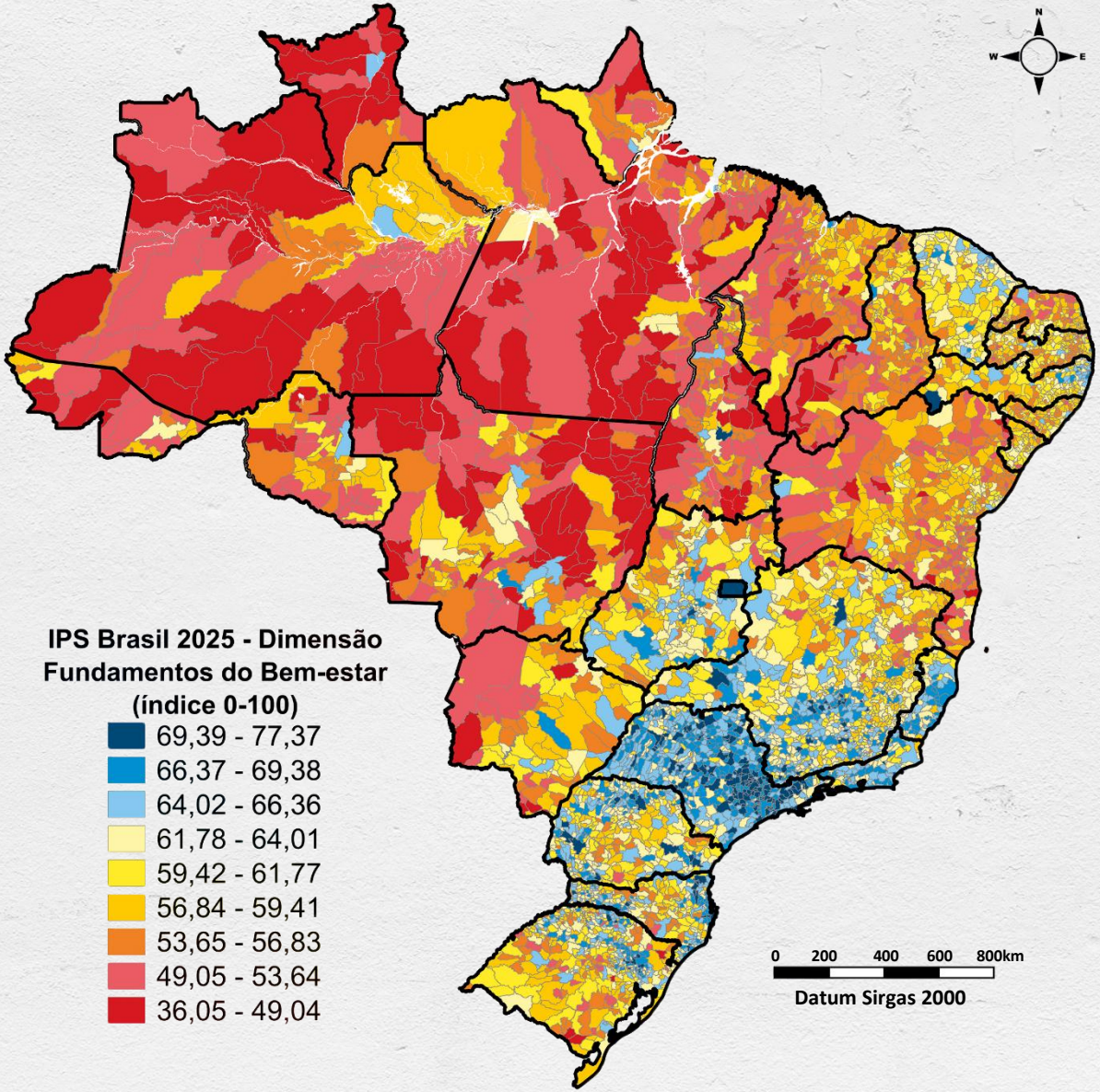
N
W
E
IPS Brasil 2025 - Dimensão
Fundamentos do Bem-estar
(índice 0-100)
69,39 - 77,37
66,37 - 69,38
64,02 - 66,36
61,78 - 64,01
59,42 - 61,77
56,84 - 59,41
53,65 - 56,83
49,05 - 53,64
36,05 - 49,04
0 200 400 600 800km
Datum Sirgas 2000

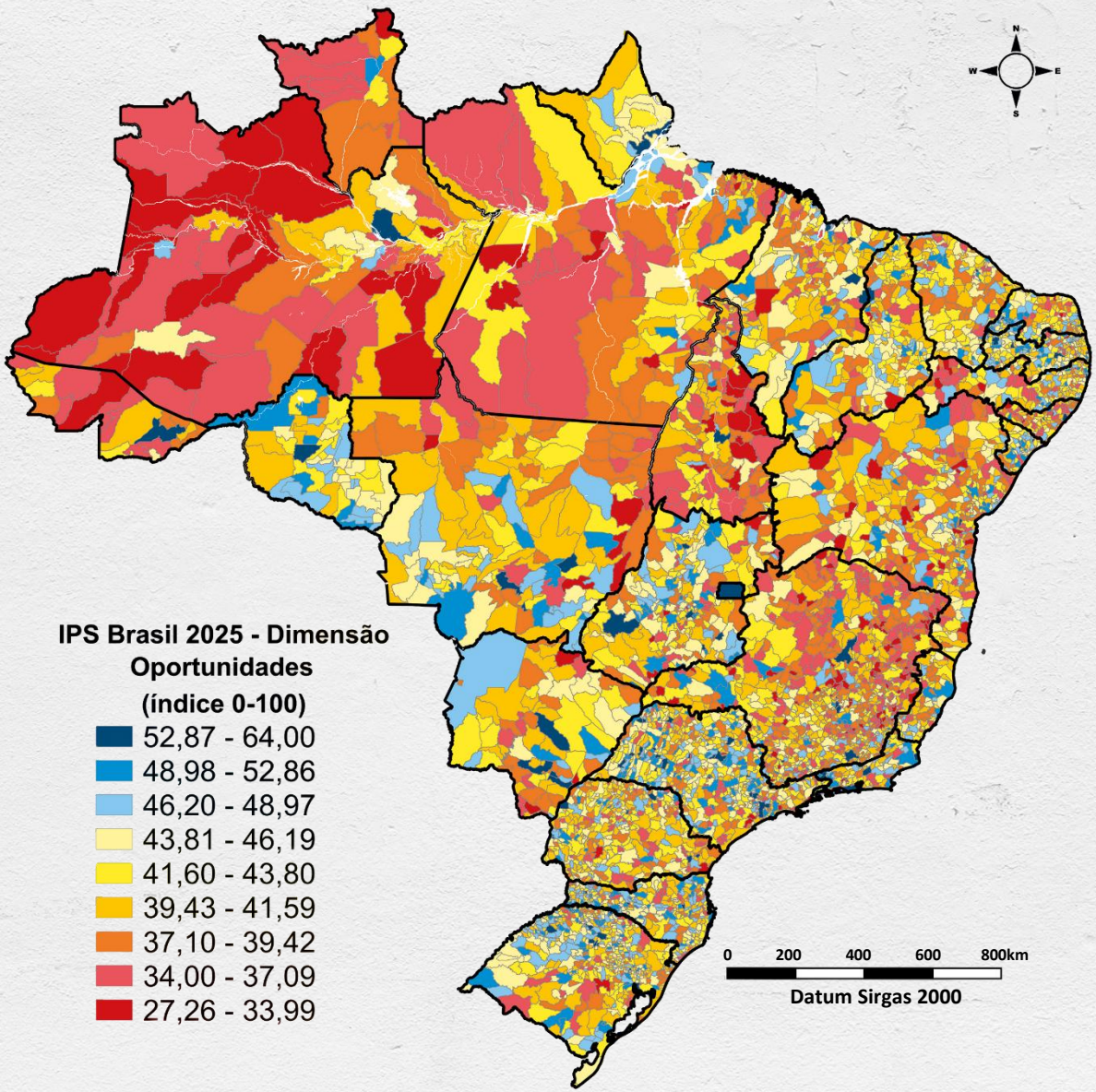
N
W
E
S
IPS Brasil 2025 - Dimensão
Oportunidades
(índice 0-100)
52,87 - 64,00
48,98 - 52,86
46,20 - 48,97
43,81 - 46,19
41,60 - 43,80
39,43 - 41,59
37,10 - 39,42
34,00 - 37,09
27,26 - 33,99
0
200
400
600
800km
Datum Sirgas 2000

MAPAS

Componentes

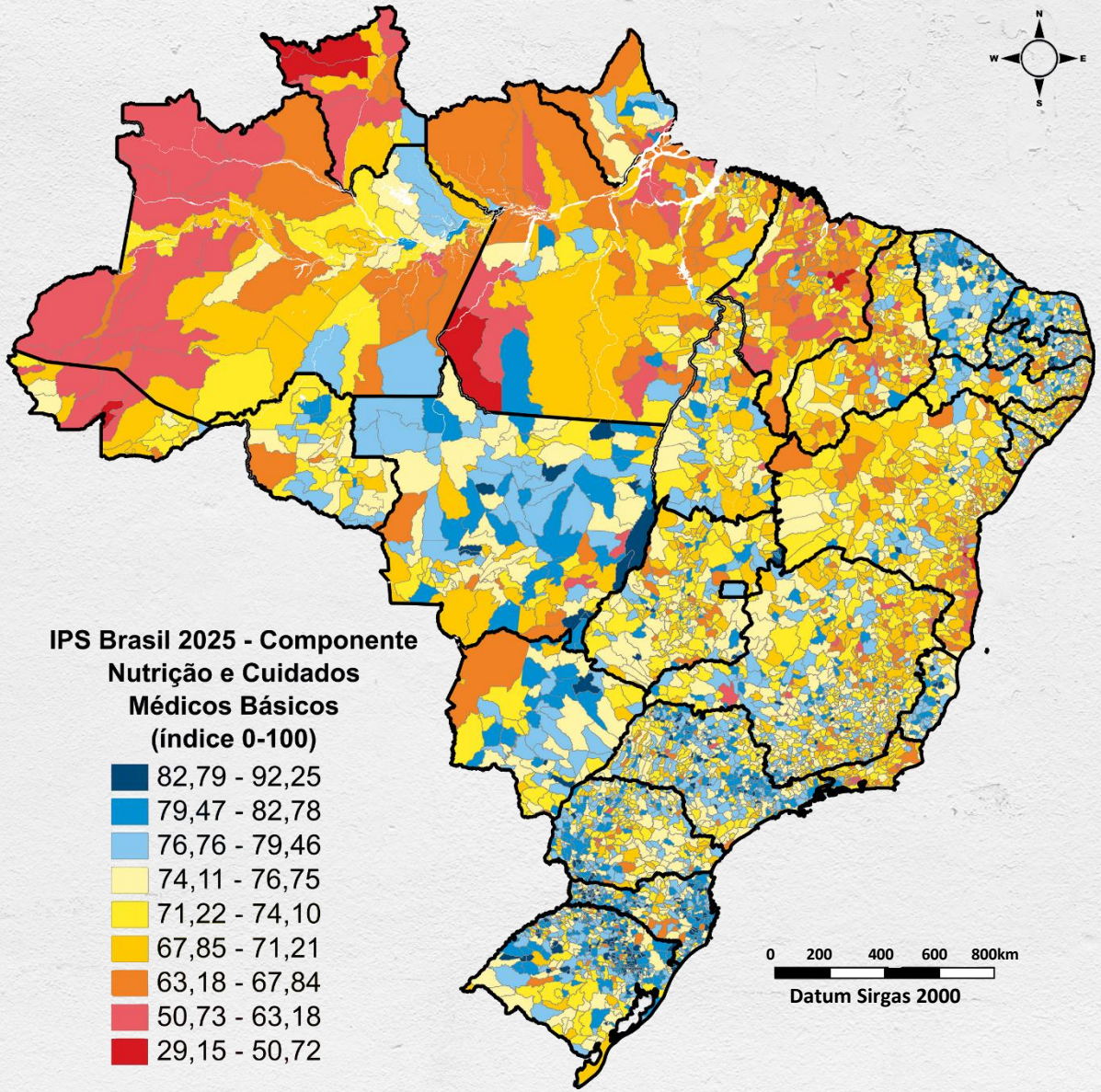
N
W
E
S
IPS Brasil 2025 - Componente
Nutrição e Cuidados
Médicos Básicos
(índice 0-100)
82,79 - 92,25
79,47 - 82,78
76,76 - 79,46
74,11 - 76,75
71,22 - 74,10
67,85 - 71,21
63,18 - 67,84
50,73 - 63,18
29,15 - 50,72
0 200 400 600 800km
Datum Sirgas 2000

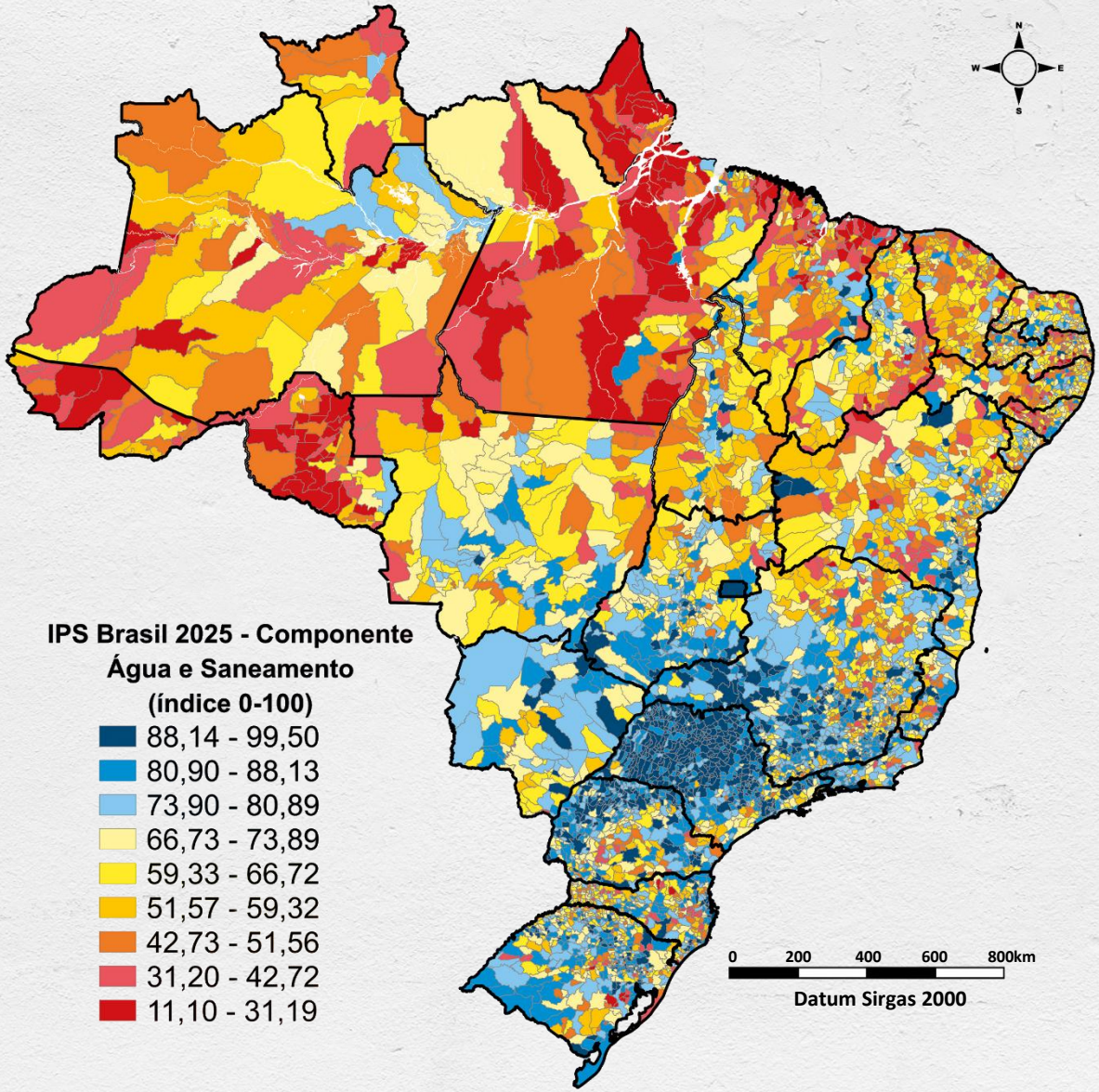
N
W
E
S
IPS Brasil 2025 - Componente
Água e Saneamento
(índice 0-100)
88,14 - 99,50
80,90 - 88,13
73,90 - 80,89
66,73 - 73,89
59,33 - 66,72
51,57 - 59,32
42,73 - 51,56
31,20 - 42,72
11,10 - 31,19
0
200
400
600
800km
Datum Sirgas 2000

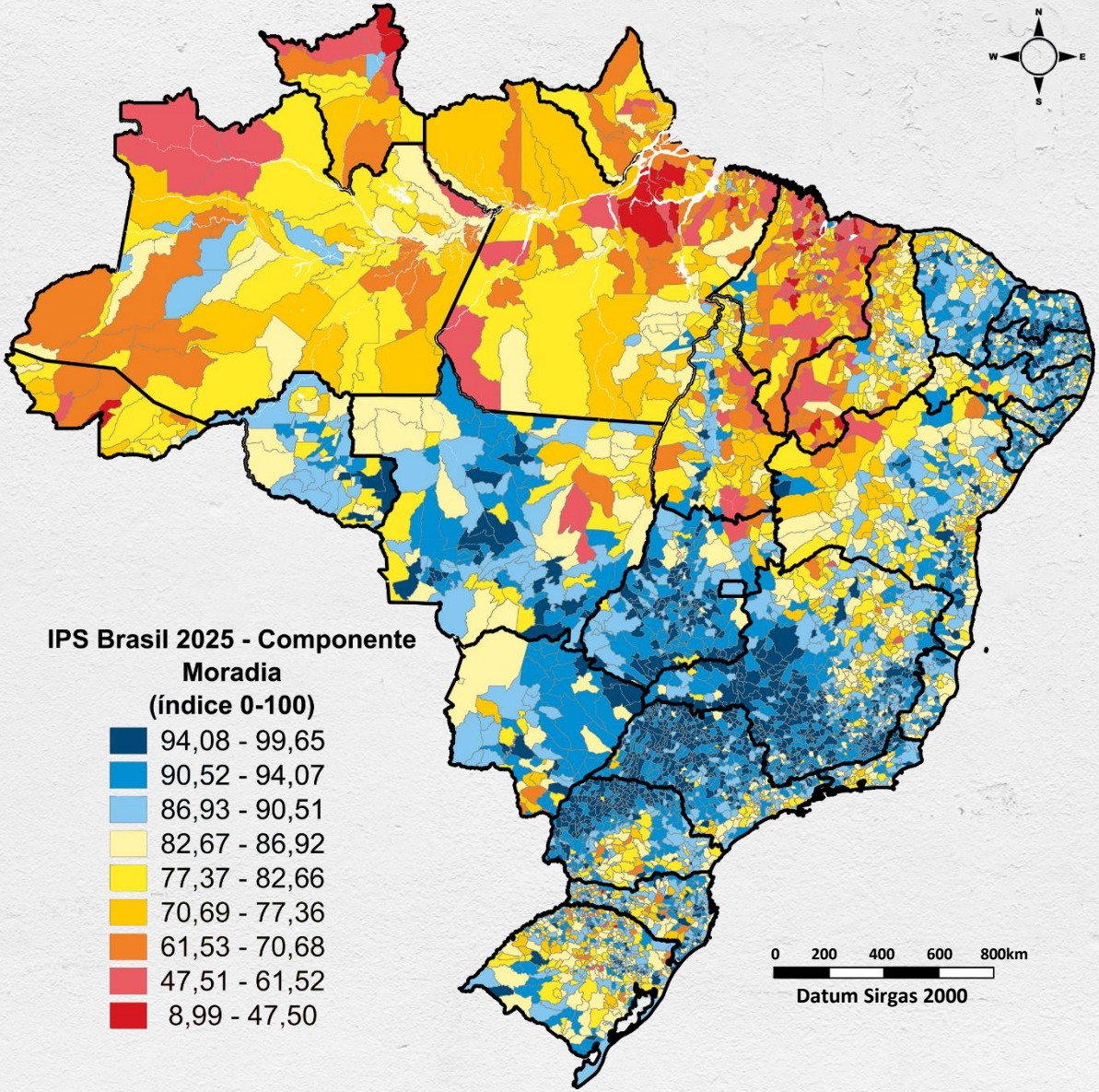
N
W
E
S
IPS Brasil 2025 - Componente
Moradia
(índice 0-100)
94,08 - 99,65
90,52 - 94,07
86,93 - 90,51
82,67 - 86,92
77,37 - 82,66
70,69 - 77,36
61,53 - 70,68
47,51 - 61,52
8,99 - 47,50
0 200 400 600 800km
Datum Sirgas 2000

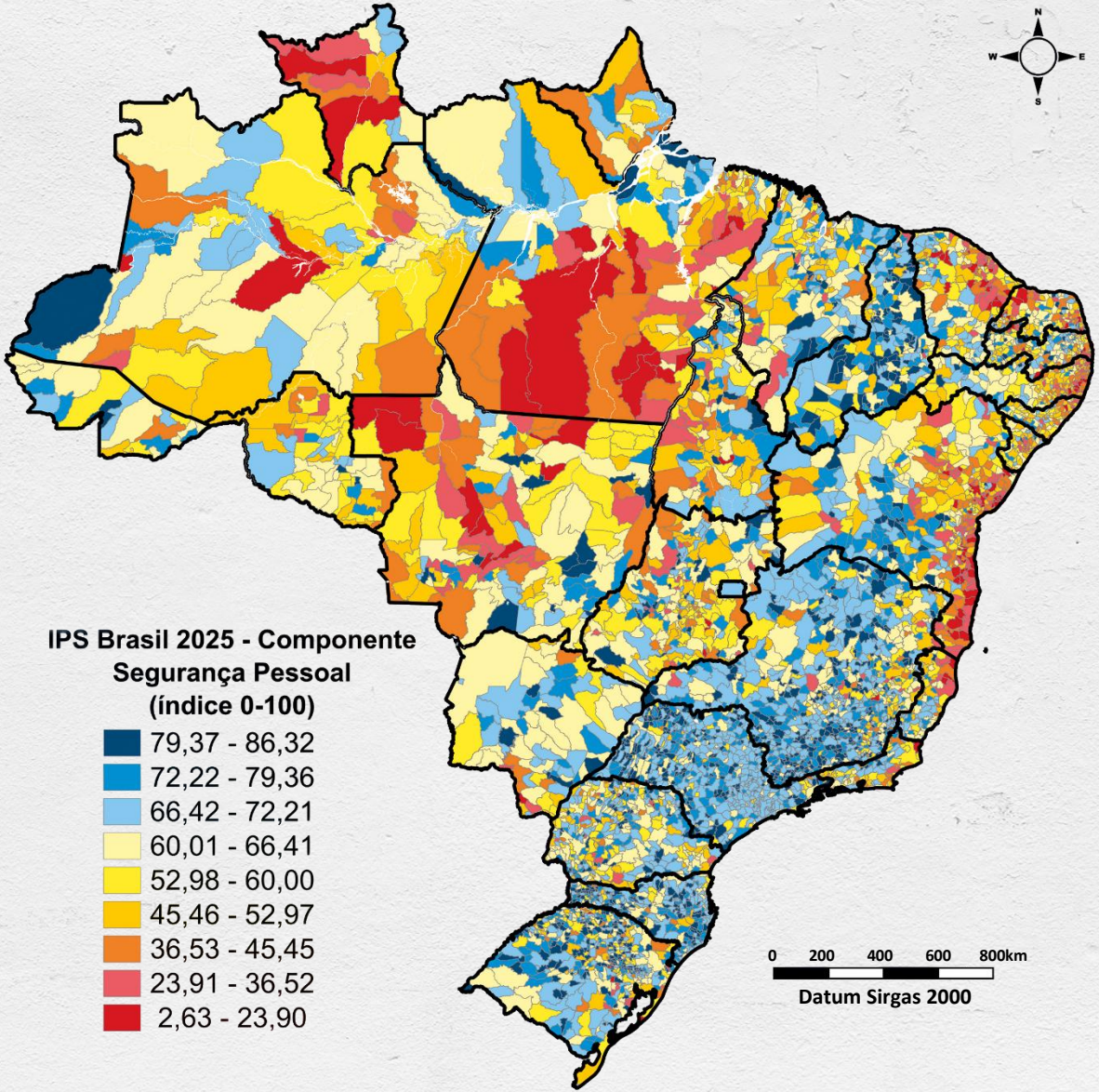
N
W
E
S
IPS Brasil 2025 - Componente
Segurança Pessoal
(índice 0-100)
79,37 - 86,32
72,22 - 79,36
66,42 - 72,21
60,01 - 66,41
52,98 - 60,00
45,46 - 52,97
36,53 - 45,45
23,91 - 36,52
2,63 - 23,90
0 200 400 600 800km
Datum Sirgas 2000

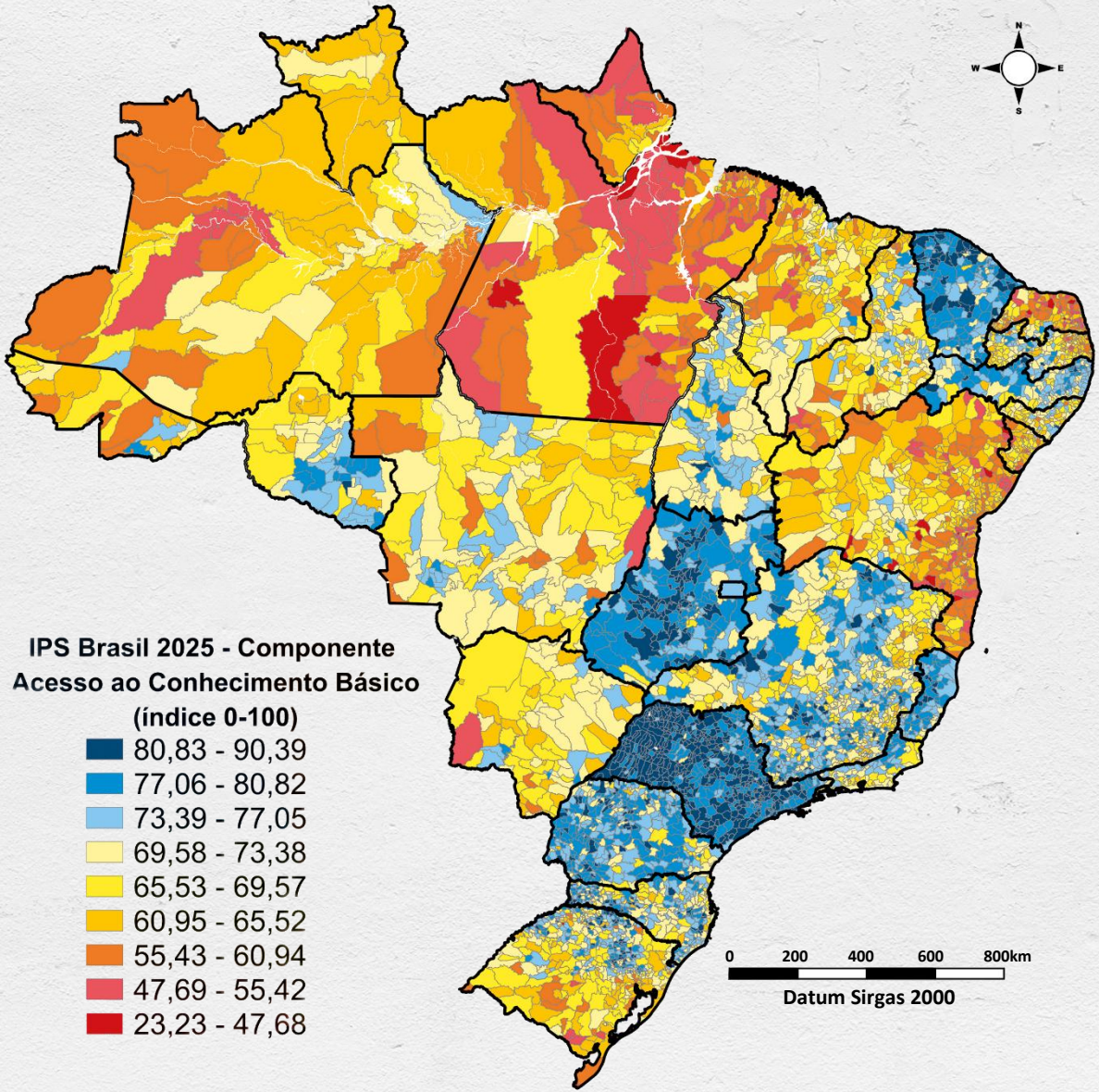
N
W
E
S
IPS Brasil 2025 - Componente
Acesso ao Conhecimento Básico
(índice 0-100)
80,83 - 90,39
77,06 - 80,82
73,39 - 77,05
69,58 - 73,38
65,53 - 69,57
60,95 - 65,52
55,43 - 60,94
47,69 - 55,42
23,23 - 47,68
0
200
400
600
800km
Datum Sirgas 2000

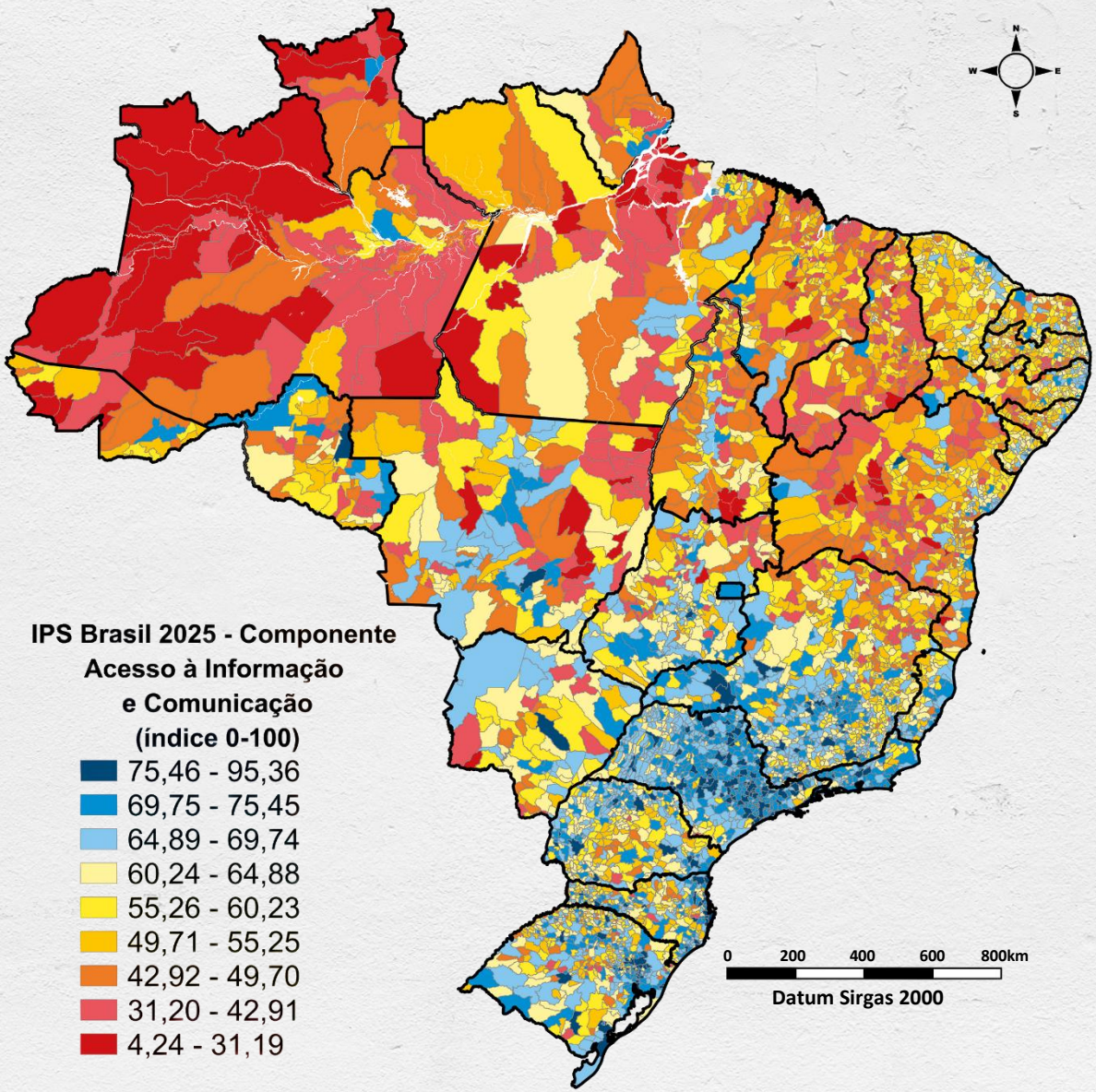
N
W
E
S
IPS Brasil 2025 - Componente
Acesso à Informação
e Comunicação
(índice 0-100)
75,46 - 95,36
69,75 - 75,45
64,89 - 69,74
60,24 - 64,88
55,26 - 60,23
49,71 - 55,25
42,92 - 49,70
31,20 - 42,91
4,24 - 31,19
0
200
400
600
800km
Datum Sirgas 2000

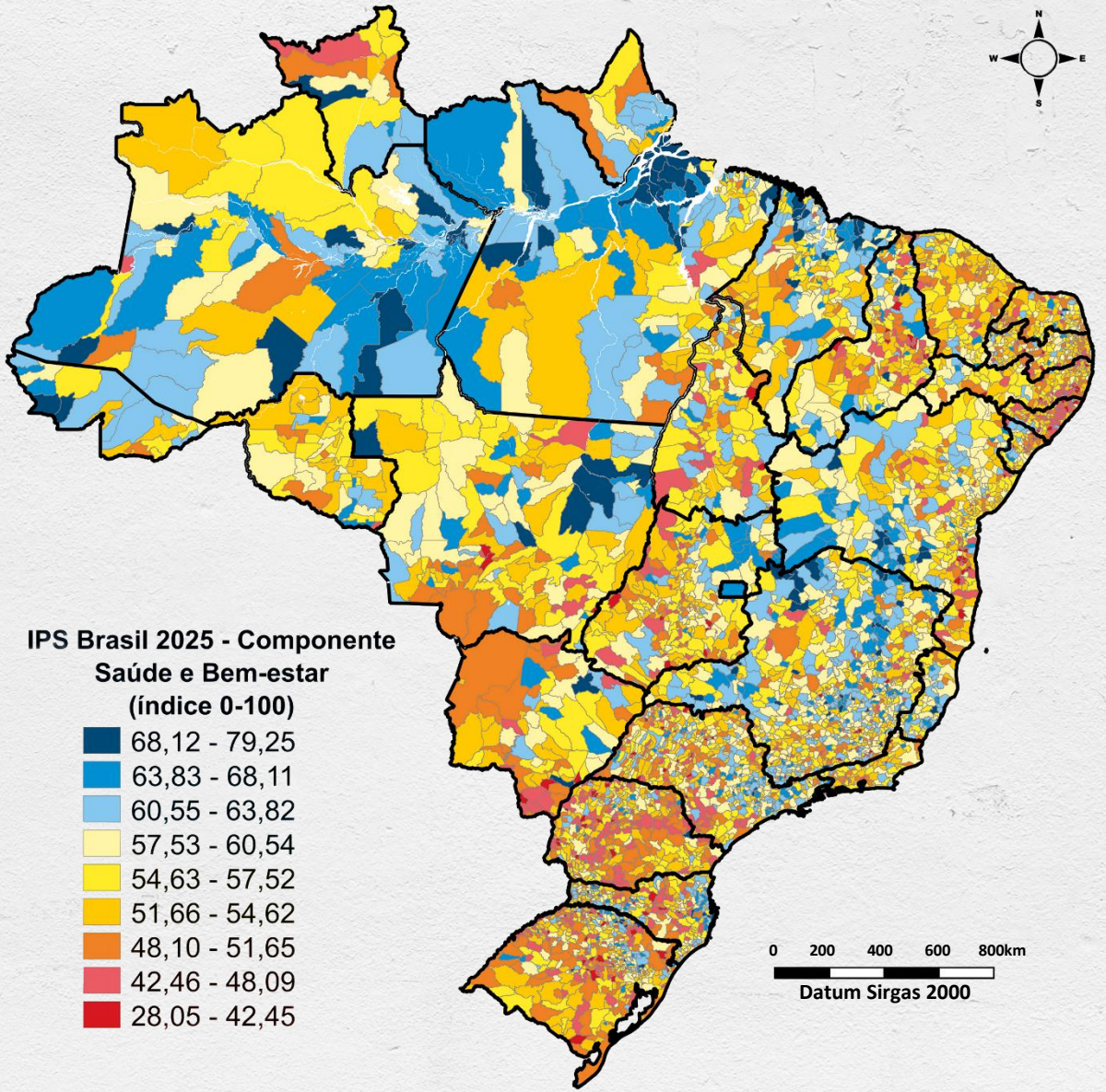
N
W
E
S
IPS Brasil 2025 - Componente
Saúde e Bem-estar
(índice 0-100)
68,12 - 79,25
63,83 - 68,11
60,55 - 63,82
57,53 - 60,54
54,63 - 57,52
51,66 - 54,62
48,10 - 51,65
42,46 - 48,09
28,05 - 42,45
0 200 400 600 800km
Datum Sirgas 2000

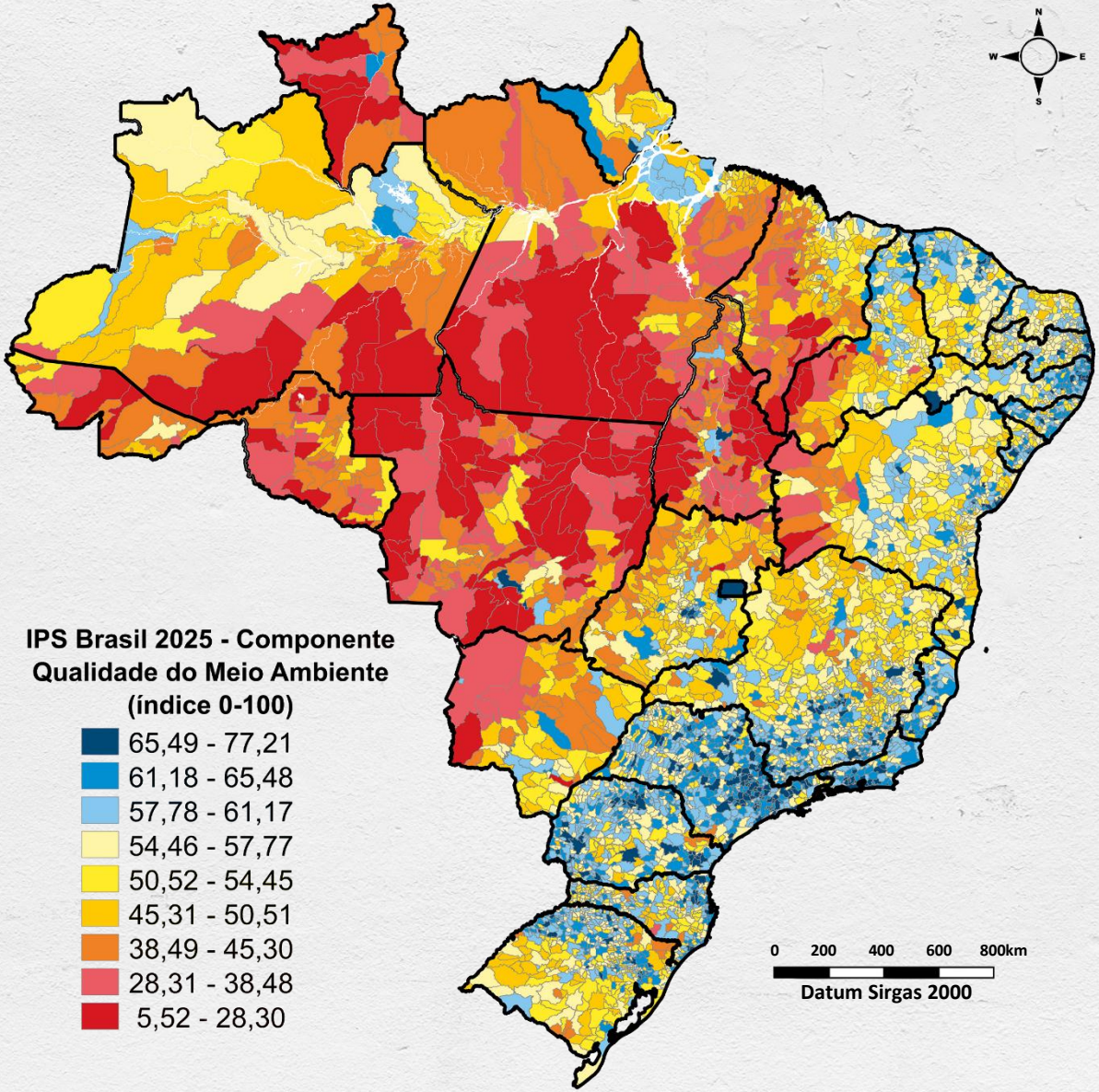
N
W
E
S
IPS Brasil 2025 - Componente
Qualidade do Meio Ambiente
(índice 0-100)
65,49 - 77,21
61,18 - 65,48
57,78 - 61,17
54,46 - 57,77
50,52 - 54,45
45,31 - 50,51
38,49 - 45,30
28,31 - 38,48
5,52 - 28,30
0 200 400 600 800km
Datum Sirgas 2000

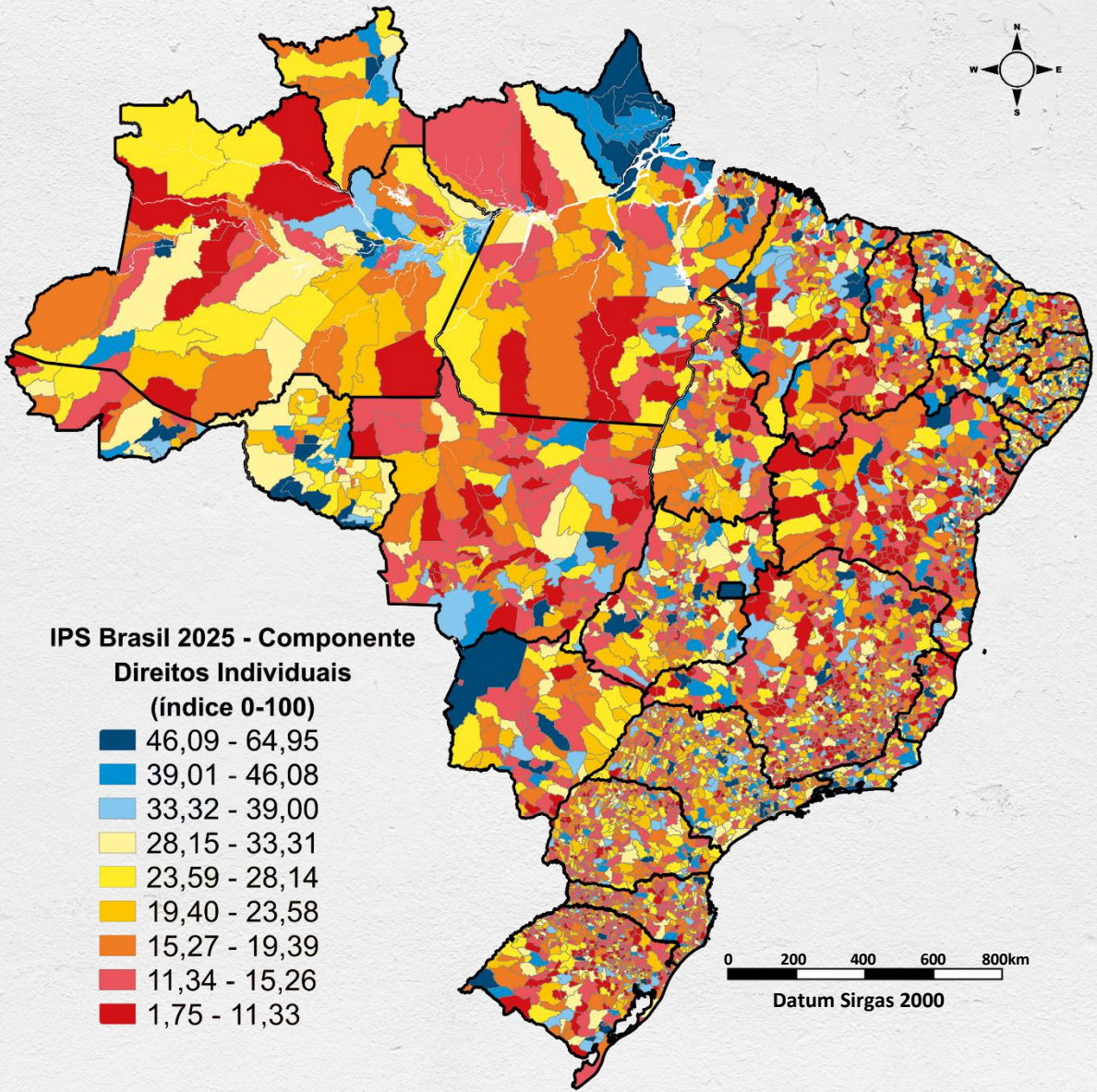
N
W
E
S
IPS Brasil 2025 - Componente
Direitos Individuais
(índice 0-100)
46,09 - 64,95
39,01 - 46,08
33,32 - 39,00
28,15 - 33,31
23,59 - 28,14
19,40 - 23,58
15,27 - 19,39
11,34 - 15,26
1,75 - 11,33
0
200
400
600
800km
Datum Sirgas 2000

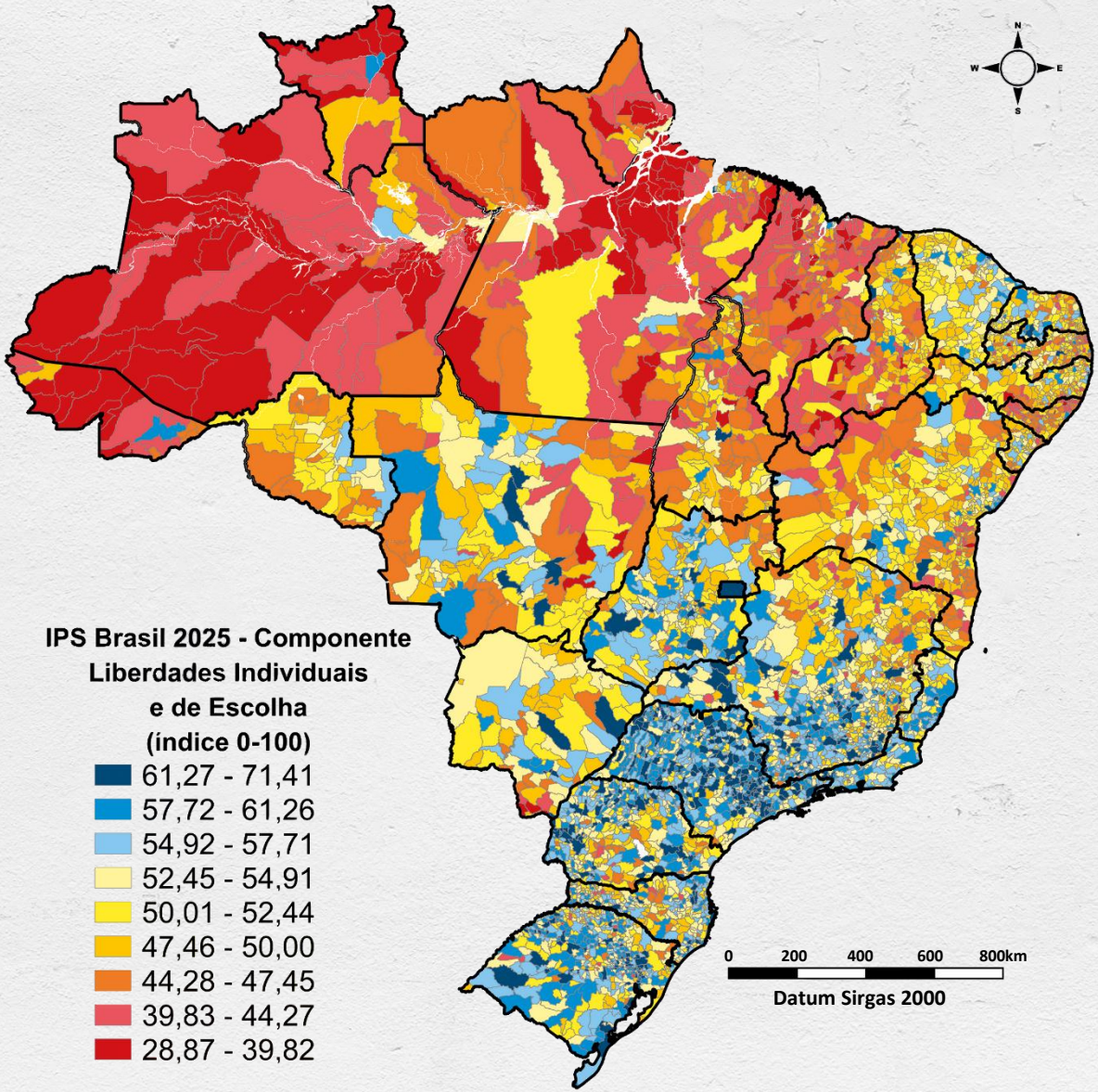
N
W
E
S
IPS Brasil 2025 - Componente
Liberdades Individuais
e de Escolha
(índice 0-100)
61,27 - 71,41
57,72 - 61,26
54,92 - 57,71
52,45 - 54,91
50,01 - 52,44
47,46 - 50,00
44,28 - 47,45
39,83 - 44,27
28,87 - 39,82
0
200
400
600
800km
Datum Sirgas 2000

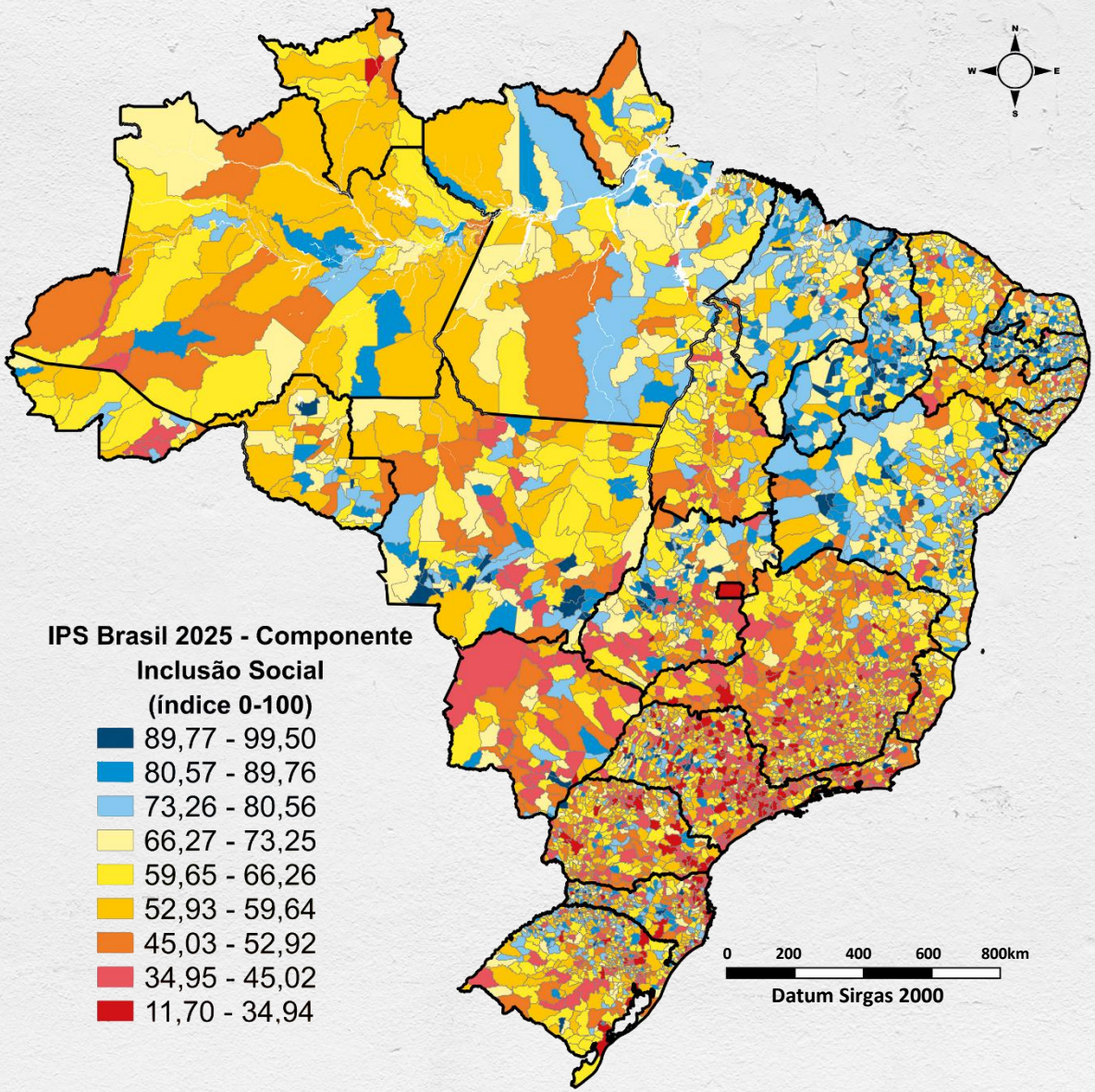
N
W
E
S
IPS Brasil 2025 - Componente
Inclusão Social
(índice 0-100)
89,77 - 99,50
80,57 - 89,76
73,26 - 80,56
66,27 - 73,25
59,65 - 66,26
52,93 - 59,64
45,03 - 52,92
34,95 - 45,02
11,70 - 34,94
0
200
400
600
800km
Datum Sirgas 2000

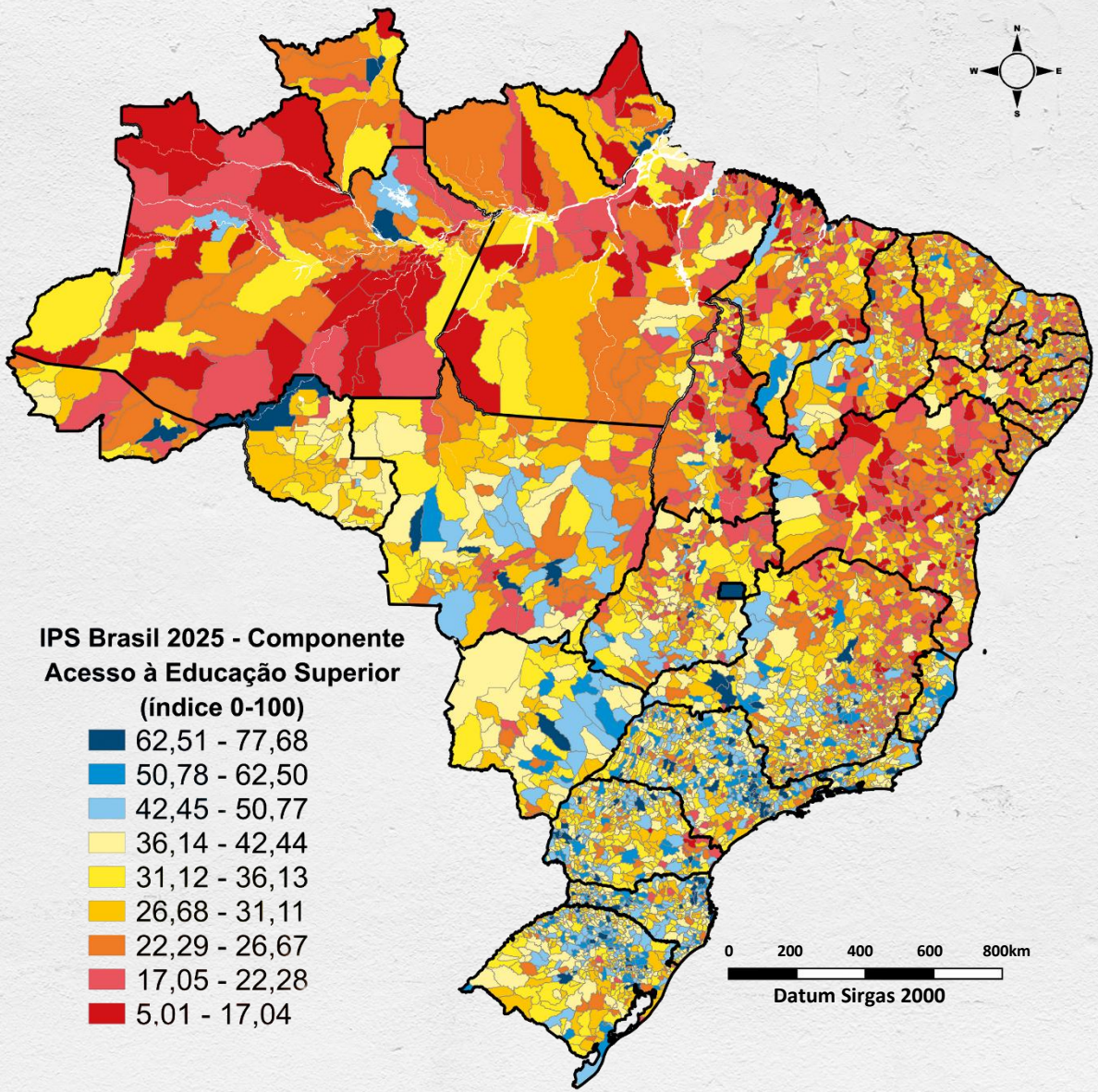
N
W
E
S
IPS Brasil 2025 - Componente
Acesso à Educação Superior
(índice 0-100)
62,51 - 77,68
50,78 - 62,50
42,45 - 50,77
36,14 - 42,44
31,12 - 36,13
26,68 - 31,11
22,29 - 26,67
17,05 - 22,28
5,01 - 17,04
0
200
400
600
800km
Datum Sirgas 2000

2025

Realização:

Imazon · Amazônia 2030 · Fundación Avina · Anattá Pesquisa e Desenvolvimento · Centro de Empreendedorismo da Amazônia · Social Progress Imperative

Parceiros:

MapBiomas · O Mundo que Queremos · Saúde e Alegria · Instituto Floresta Viva · geoplus · Instituto Igarapé a think and do tank · pm21 · Fundação Roberto Marinho

Apoiadores:

Fundação Itaú · Vale · skoll · Hydro · iCS · Instituto Itausa · Climate and Land Use Alliance · eneva

IPS BRASIL
ÍNDICE DE PROGRESSO SOCIAL

Mais informações em: **ipsbrasil.org.br**

Entre em contato: **contato@ipsbrasil.org.br**