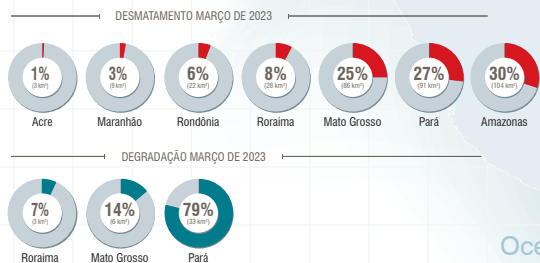


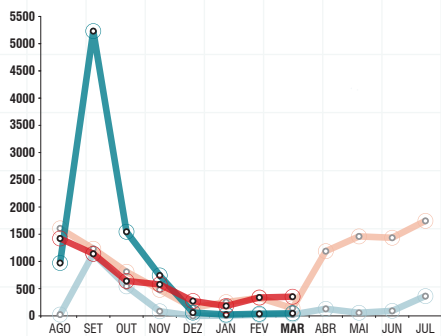
Em março de 2023, o SAD detectou 344 quilômetros quadrados de desmatamento na Amazônia Legal, um aumento de 180% em relação a março de 2022, quando o desmatamento somou 123 quilômetros quadrados. O desmatamento detectado em março de 2023 ocorreu no Amazonas (30%), Pará (27%), Mato Grosso (25%), Roraima (8%), Rondônia (6%), Maranhão (3%) e Acre (1%).

As florestas degradadas na Amazônia Legal somaram 42 quilômetros quadrados em março de 2023, o que representa um aumento de 68% em relação a março de 2022, quando a degradação detectada foi de 25 quilômetros quadrados. Em março de 2023 a degradação foi detectada no Pará (79%), Mato Grosso (14%) e Roraima (7%).

PROPORÇÃO DE DESMATAMENTO E DEGRADAÇÃO POR ESTADO



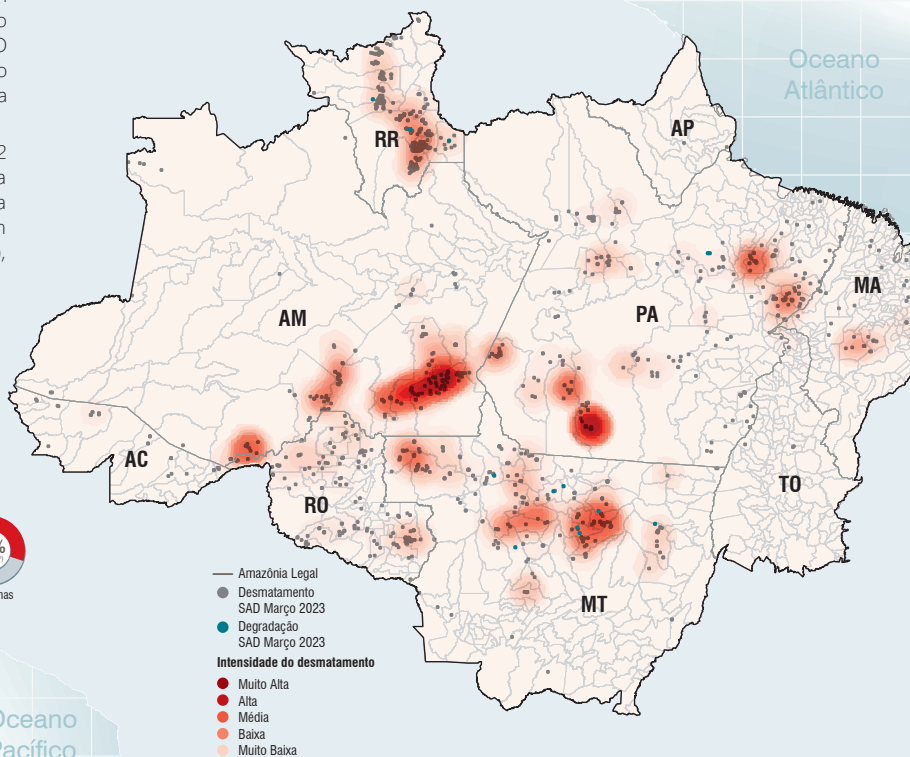
EVOLUÇÃO DO DESMATAMENTO E DEGRADAÇÃO NA AMAZÔNIA



Link para download dos dados: <https://imazongeo.org.br/#/>

GEOGRAFIA DO DESMATAMENTO

Em março de 2023, a maioria (76%) do desmatamento ocorreu em áreas privadas ou sob diversos estágios de posse. O restante do desmatamento foi registrado em Assentamentos (19%), Unidades de Conservação (4%) e Terras Indígenas (1%).



— Amazônia Legal
● Desmatamento SAD Março 2023
● Degradação SAD Março 2023

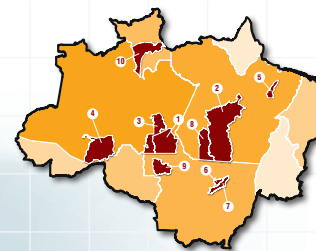
Intensidade do desmatamento

- Muito Alta
- Alta
- Média
- Baixa
- Muito Baixa

Estado	Mar 2022 (km²)	Mar 2023 (km²)	Varição (%)	Ago 2021 a Mar 2022 (km²)	Ago 2022 a Mar 2023 (km²)	Varição (%)
Acre	-	3	-	429	446	4
Amazonas	12	104	767	939	838	-11
Mato Grosso	57	86	51	692	778	12
Pará	33	91	176	2064	2090	1
Rondônia	4	22	450	584	438	-25
Roraima	13	28	115	113	192	70
Tocantins	-	1	-	14	11	-29
Amapá	-	-	-	13	9	-38
Maranhão	4	9	125	92	110	20
TOTAL	123	344	180	4940	4912	-1

Estado	Mar 2022 (km²)	Mar 2023 (km²)	Varição (%)	Ago 2021 a Mar 2022 (km²)	Ago 2022 a Mar 2023 (km²)	Varição (%)
Acre	-	-	-	24	158	558
Amazonas	-	-	-	58	175	202
Mato Grosso	24	6	-75	1536	6039	293
Pará	-	33	-	129	1873	1352
Rondônia	1	-	-	85	117	38
Roraima	-	3	-	-	7	-
Tocantins	-	-	-	4	146	3550
Amapá	-	-	-	-	-	-
Maranhão	-	-	-	1	71	7000
TOTAL	25	42	68	1837	8586	367

MUNICÍPIOS CRÍTICOS



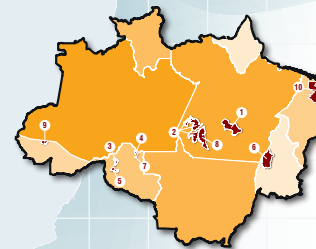
Municípios	Rank
Apuí (AM)	49
Altamira (PA)	31
Novo Aripuanã (AM)	14
Labres (AM)	11
Moju (PA)	10
União do Sul (MT)	9
Feliz Natal (MT)	9
Novo Progresso (PA)	9
Aripuanã (MT)	8
Caracarai (RR)	8

ASSENTAMENTOS



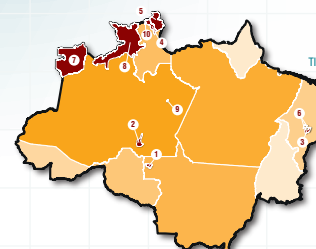
Assentamentos	Rank
PA Rio Juma (AM)	26
PA Jacaré (PA)	4
PAE Aripuanã-Guariba (AM)	4
PAD Anauá (RR)	3
PA Paredão (RR)	2
PA Acari (AM)	2
PDS Samauma (AM)	2
PDS Realidade (AM)	1
PAE Santa Maria Auxiliadora (AM)	1
PAC Bom Sossego (PA)	1

UNIDADES DE CONSERVAÇÃO



Unidades de Conservação	Rank
APA Triunfo do Xingu (PA)	5
APA do Tapajós (PA)	3
Resex Jaci Paraná (RO)	2
Resex Rio Preto-Jacundá (RO)	1
PES de Guajará-Mirim (RO)	0,4
APA Leãozão (TO)	0,3
(Ilha do Bananal) Cuiabá (MT)	0,3
Resex Angaité (RO)	0,3
Floresta do Jamarim (RR)	0,2
FES do Rio Gregório (AC)	0,2
APA Babadã Maranhense (MA)	0,1

TERRAS INDÍGENAS



Terras Indígenas	Rank
TI Piripikura (MT)	1
TI Tenharim Marmelos (Sieba B) (AM)	1
TI Paquetares dos Canaúba-Apáyaxara (reestudo) (MA)	1
TI São Marcos (RR)	0,4
TI Raposa Serra do Sol (RR)	0,1
TI Bacurizinho (reestudo) (MA)	0,1
TI Alto Rio Negro (AM)	0,1
TI Yanomami (AM/RR)	0,1
TI Murutinga/Tracajá (AM)	0,1
TI Santa Inês (RR)	0,1