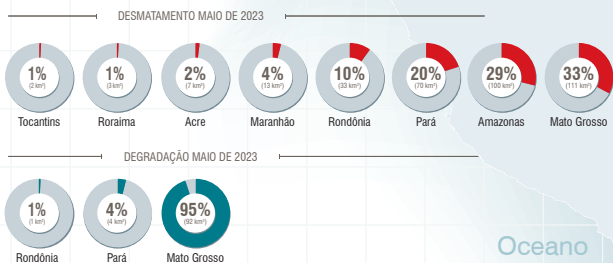


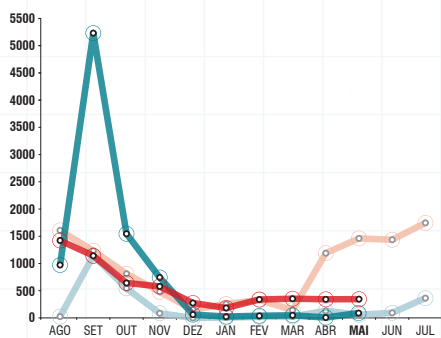
Em maio de 2023, o SAD detectou 339 quilômetros quadrados de desmatamento na Amazônia Legal, uma redução de 77% em relação a maio de 2022, quando o desmatamento somou 1.476 quilômetros quadrados. O desmatamento detectado em maio de 2023 ocorreu no Mato Grosso (33%), Amazonas (29%), Pará (20%), Rondônia (10%), Maranhão (4%), Acre (2%), Roraima (1%) e Tocantins (1%).

As florestas degradadas na Amazônia Legal somaram 97 quilômetros quadrados em maio de 2023, o que representa um aumento de 49% em relação a maio de 2022, quando a degradação detectada foi de 65 quilômetros quadrados. Em maio de 2023 a degradação foi detectada em Mato Grosso (95%), Pará (4%) e Rondônia (1%).

PROPORÇÃO DE DESMATAMENTO E DEGRADAÇÃO POR ESTADO



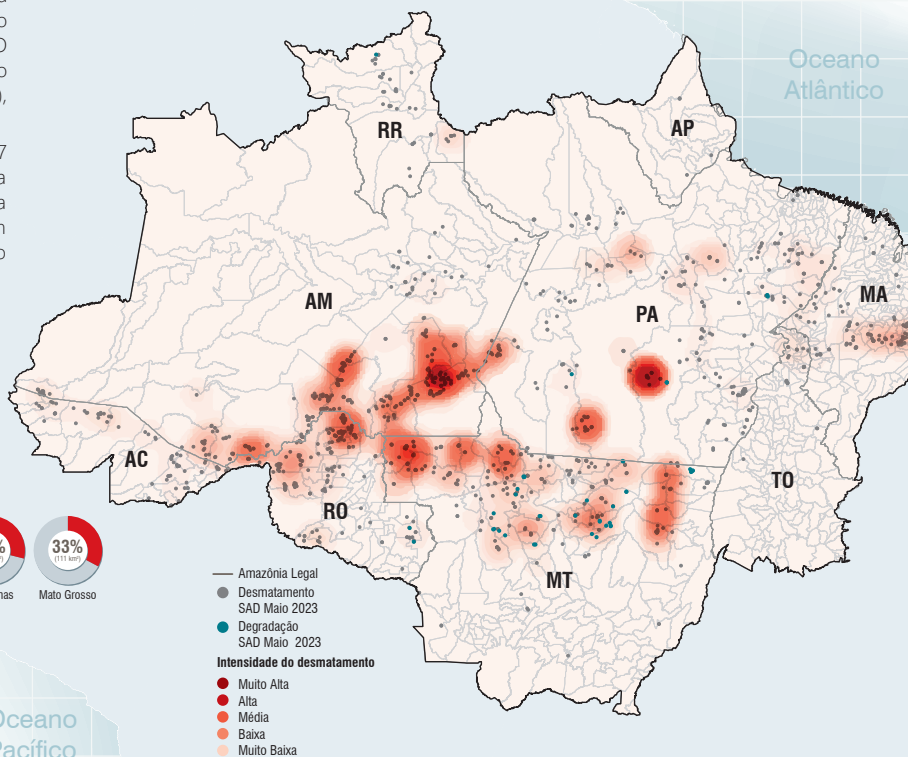
EVOLUÇÃO DO DESMATAMENTO E DEGRADAÇÃO NA AMAZÔNIA



Link para download dos dados: <https://imazongeo.org.br/#/>

GEOGRAFIA DO DESMATAMENTO

Em maio de 2023, a maioria (74%) do desmatamento ocorreu em áreas privadas ou sob diversos estágios de posse. O restante do desmatamento foi registrado em Assentamentos (15%), Unidades de Conservação (10%) e Terras Indígenas (1%).



— Amazônia Legal
 ● Desmatamento SAD Maio 2023
 ● Degradação SAD Maio 2023

Intensidade do desmatamento

- Muito Alta
- Alta
- Média
- Baixa
- Muito Baixa

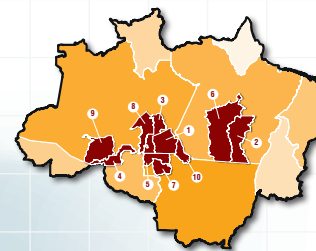
DESMATAMENTO

Estado	Mai 2022 (km²)	Mai 2023 (km²)	Varição (%)	Ago 2021 a Mai 2022 (km²)	Ago 2022 a Mai 2023 (km²)	Varição (%)
Acre	40	7	-83	480	458	-5
Amazonas	553	100	-82	1840	1030	-44
Mato Grosso	196	111	-43	1260	961	-24
Pará	471	70	-85	2778	2241	-19
Rondônia	178	33	-81	946	523	-45
Roraima	5	3	-40	140	214	53
Tocantins	2	2	-	19	15	-21
Amapá	-	-	-	13	9	-31
Maranhão	31	13	-58	137	136	-1
TOTAL	1476	339	-77	7613	5587	-27

DEGRADAÇÃO

Estado	Mai 2022 (km²)	Mai 2023 (km²)	Varição (%)	Ago 2021 a Mai 2022 (km²)	Ago 2022 a Mai 2023 (km²)	Varição (%)
Acre	-	-	-	24	158	558
Amazonas	1	-	-	62	175	182
Mato Grosso	61	92	51	1687	6132	263
Pará	3	4	33	133	1878	1312
Rondônia	-	1	-	93	118	27
Roraima	-	-	-	-	11	-
Tocantins	-	-	-	4	146	3550
Amapá	-	-	-	-	-	-
Maranhão	-	-	-	1	72	7100
TOTAL	65	97	49	2004	8690	334

MUNICÍPIOS CRÍTICOS



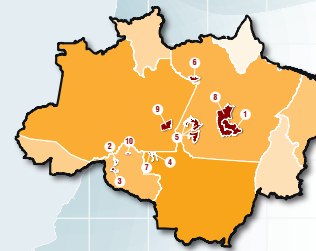
Municípios	Rank
Agui (AM)	26
São Félix do Xingu (PA)	25
Novo Aripuanã (AM)	17
Porto Velho (RO)	15
Colniza (MT)	14
Altamira (PA)	13
Aripuanã (MT)	12
Manicoré (AM)	10
Lábrea (AM)	9
Apiacás (MT)	9

ASSENTAMENTOS



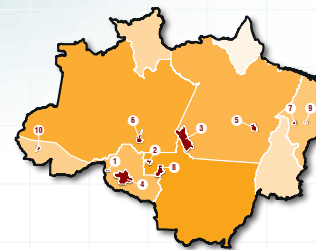
Assentamentos	Rank
PA Rio Juma (AM)	16
PA Acari (AM)	4
PDS Esperança (PA)	3
PDS Realidade (AM)	3
PDS Liberdade I (PA)	2
PAF Jequitibá (RO)	2
PDS Laranjal (PA)	2
PIC - Barra do Corda (MA)	2
PDS Ademir Frederice (PA)	1
PA Camapuá (PA)	1

UNIDADES DE CONSERVAÇÃO



Unidades de Conservação	Rank
APA Triunfo do Xingu (PA)	25
Resex Jaci Paraná (RO)	3
PES de Guajará-Mirim (RO)	2
Resex Guariba-Roosevelt (MT)	2
APA do Tapajós (PA)	1
Floresta de Saracá-Taquera (PA)	1
Esec do Rio Roosevelt (MT)	1
Esec da Terra do Meio (PA)	1,0,3
Parna do Acari (AM)	1,0,3
Esec de Samuel (RO)	1,0,3

TERRAS INDÍGENAS



Terras Indígenas	Rank
TI Igarapé Lage (RO)	1
TI Piripikura (MT)	0,4
TI Mundurucu (PA)	0,3
TI Uru-Eu-Wau-Wau (RO)	0,3
TI Xikrin do Cateté (PA)	0,2
TI Tenharim Marmelos (Gleba B) (AM)	0,2
TI Krikati (MA)	0,2
TI Aripuanã (MT)	0,1
TI Bacurizinho (MA)	0,1
TI Rio Gregório (AC)	0,1