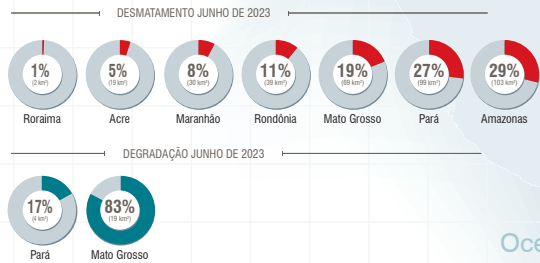


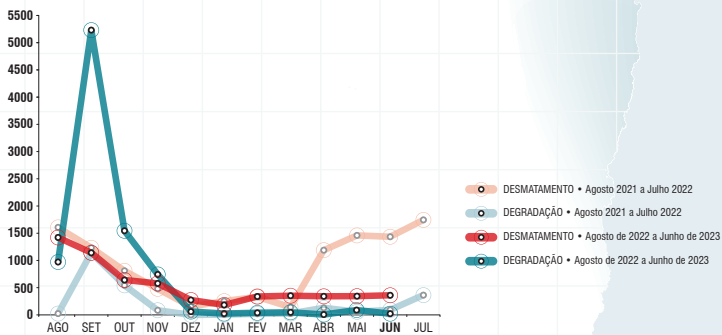
Em junho de 2023, o SAD detectou 361 quilômetros quadrados de desmatamento na Amazônia Legal, uma redução de 75% em relação a junho de 2022, quando o desmatamento somou 1.429 quilômetros quadrados. O desmatamento detectado em junho de 2023 ocorreu no Amazonas (29%), Pará (27%), Mato Grosso (19%), Rondônia (11%), Maranhão (8%), Acre (5%) e Roraima (1%).

As florestas degradadas na Amazônia Legal somaram 23 quilômetros quadrados em junho de 2023, o que representa uma redução de 74% em relação a junho de 2022, quando a degradação detectada foi de 90 quilômetros quadrados. Em junho de 2023 a degradação foi detectada no Mato Grosso (83%) e no Pará (17%).

PROPORÇÃO DE DESMATAMENTO E DEGRADAÇÃO POR ESTADO



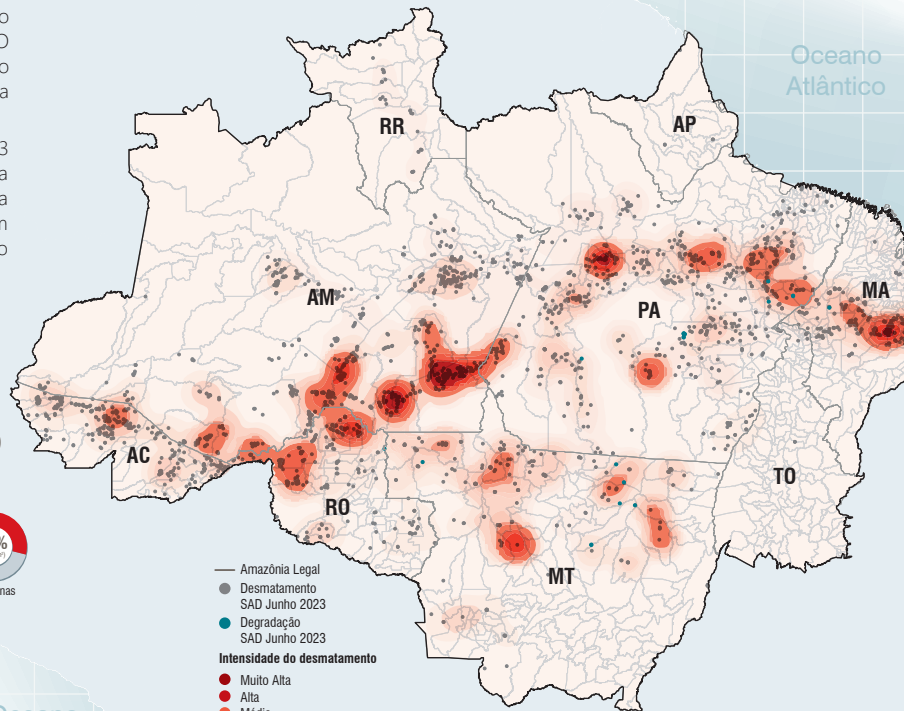
EVOLUÇÃO DO DESMATAMENTO E DEGRADAÇÃO NA AMAZÔNIA



Link para download dos dados: <https://imazongeo.org.br/#/>

GEOGRAFIA DO DESMATAMENTO

Em junho de 2023, a maioria (72%) do desmatamento ocorreu em áreas privadas ou sob diversos estágios de posse. O restante do desmatamento foi registrado em Assentamentos (19%), Unidades de Conservação (7%) e Terras Indígenas (2%).



— Amazônia Legal
 ● Desmatamento SAD Junho 2023
 ● Degradação SAD Junho 2023

Intensidade do desmatamento

- Muito Alta
- Alta
- Média
- Baixa
- Muito Baixa

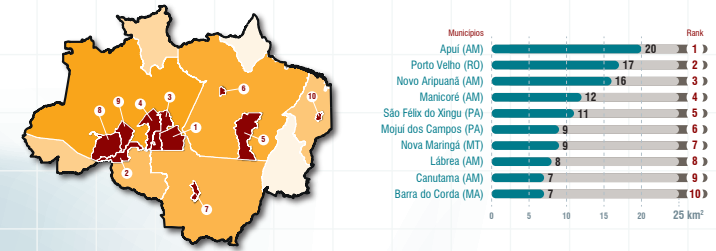
DESMATAMENTO

Estado	Jun 2022 (km²)	Jun 2023 (km²)	Variação (%)	Ago 2021 a Jun 2022 (km²)	Ago 2022 a Jun 2023 (km²)	Variação (%)
Acre	117	19	-84	597	477	-20
Amazonas	421	103	-76	2261	1133	-50
Mato Grosso	183	69	-62	1443	1030	-29
Pará	497	99	-80	3275	2340	-29
Rondônia	168	39	-77	1114	562	-50
Roraima	6	2	-67	146	216	48
Tocantins	1	-	-	20	15	-25
Amapá	1	-	-	14	9	-36
Maranhão	35	30	-14	172	166	-3
TOTAL	1429	361	-75	9042	5948	-34

DEGRADAÇÃO

Estado	Jun 2022 (km²)	Jun 2023 (km²)	Variação (%)	Ago 2021 a Jun 2022 (km²)	Ago 2022 a Jun 2023 (km²)	Variação (%)
Acre	7	-	-	31	158	410
Amazonas	7	-	-	69	175	154
Mato Grosso	29	19	-34	1716	6151	258
Pará	47	4	-91	180	1882	946
Rondônia	-	-	-	93	118	27
Roraima	-	-	-	-	11	-
Tocantins	-	-	-	4	146	3550
Amapá	-	-	-	-	-	-
Maranhão	-	-	-	1	72	7100
TOTAL	90	23	-74	2094	8713	316

MUNICÍPIOS CRÍTICOS



ASSENTAMENTOS



UNIDADES DE CONSERVAÇÃO



TERRAS INDÍGENAS

