

# Sistema de Monitoramento da Exploração Madeireira (Simex)

## Mapeamento da exploração madeireira no ACRE - Agosto 2021 a Julho 2022

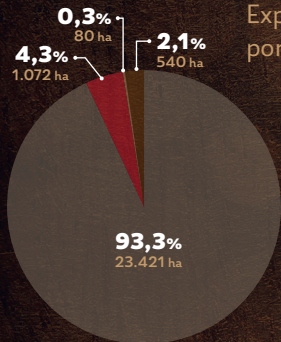
As análises revelaram que entre agosto de 2021 e julho de 2022 um total de 25.667 hectares de floresta tiveram exploração madeireira no estado do Acre. A área mapeada esse ano foi maior que o dobro da verificada no **ano anterior** (10.886 hectares). Foi observado que 98% (25.113 hectares) da exploração mapeada no estado apresentou algum tipo de autorização para a operação e 2% (554 hectares) ocorreu de forma não autorizada. Toda a exploração madeireira se concentrou em imóveis rurais cadastrados e não foram detectadas explorações em áreas protegidas, como Unidades de Conservação ou Terras Indígenas.



**EXPLORAÇÃO MADEIREIRA** total **25.667** hectares

EXPLORAÇÃO **AUTORIZADA: 98%**  
**25.113** hectares

EXPLORAÇÃO **NÃO AUTORIZADA: 2%**  
**554** hectares



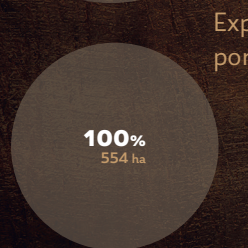
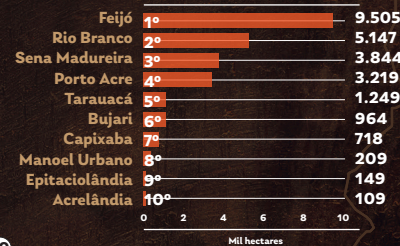
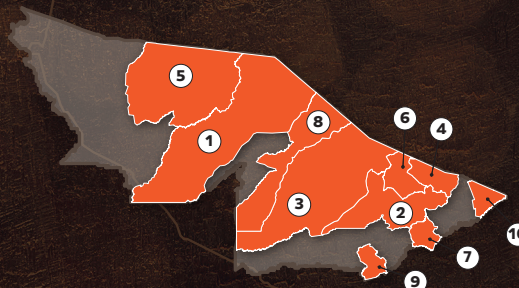
### Exploração AUTORIZADA por CATEGORIA FUNDIÁRIA

- Imóveis cadastrados
- Assentamentos rurais
- Terras não destinadas
- Vazios cartográficos

### MUNICÍPIOS com mais exploração NÃO AUTORIZADA

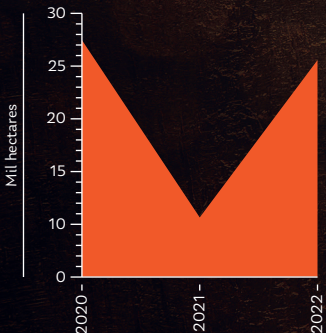


### Os 10 MUNICÍPIOS com mais exploração AUTORIZADA



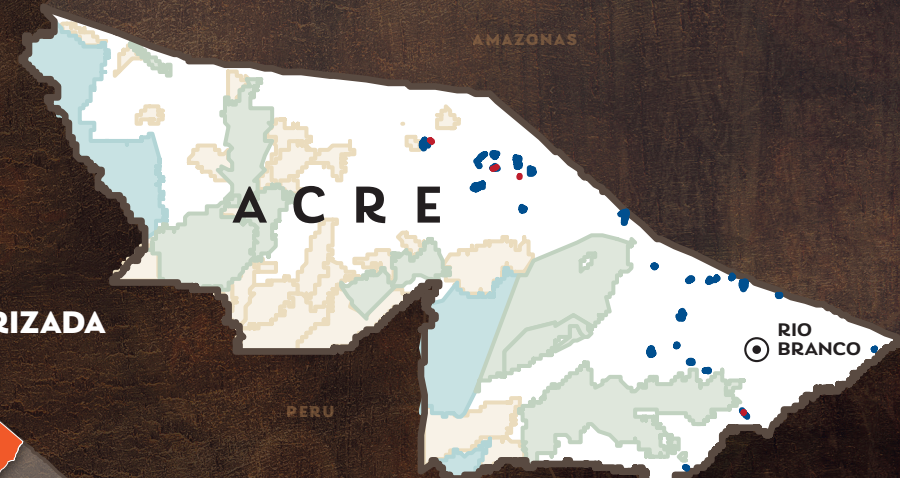
### Exploração NÃO AUTORIZADA por CATEGORIA FUNDIÁRIA

- Imóveis cadastrados



### HISTÓRICO da EXPLORAÇÃO MADEIREIRA no estado

Total em hectares



**LEGENDA**

- Rio Branco
- Limite estadual do Acre
- Terras indígenas
- UCs de Proteção Integral
- UCs de Uso Sustentável
- Exploração não autorizada
- Exploração autorizada

### AVALIAÇÃO DA LEGALIDADE

Para avaliar a legalidade das explorações de madeira mapeadas no estado do Acre foram utilizados dados abertos do Sinaflor, a partir do Sistema Compartilhado de Informações Ambientais (Siscom) e dados dos Planos de Manejo Florestal Sustentável e Autorizações de Exploração Florestal (Autex) disponibilizados pelo Instituto de Meio Ambiente do Acre - IMAC, além da validação de algumas áreas pelo próprio órgão estadual. Para cada extração madeireira mapeada, foi verificada a existência da licença para operação e a validade da mesma.