

Sistema de Monitoramento da Exploração Madeireira (Simex)

Mapeamento da exploração madeireira em RONDÔNIA - Agosto 2021 a Julho 2022

As análises revelaram que entre agosto de 2021 e julho de 2022 um total de 18.658 hectares de floresta tiveram exploração madeireira no estado de Rondônia. A área mapeada esse ano foi pelo menos 14% maior do que a verificada no ano anterior (16.377 hectares). Foi observado que 81% (15.115 hectares) da exploração mapeada no estado apresentaram algum tipo de autorização para a operação e 19% (3.543 hectares) não foram autorizadas. A maior parte da exploração não autorizada ocorreu em imóveis rurais cadastrados (80%) e na Unidade de Conservação Parque Nacional do Mapiunguari (16%).

Os 10 MUNICÍPIOS com mais Exploração AUTORIZADA



Município	Rank	Área (mil hectares)
Porto Velho	1º	4.520
Itapuã do Oeste	2º	2.230
Pimenta Bueno	3º	1.874
Machadinho D'Oeste	4º	1.411
Candeias do Jamari	5º	1.405
Cujubim	6º	1.153
Santa Luzia D'Oeste	7º	615
Parecis	8º	593
Nova Brasilândia D'Oeste	9º	375
Pimenteiras do Oeste	10º	357

MUNICÍPIOS com mais Exploração NÃO AUTORIZADA




Município	Rank	Área (hectares)
Porto Velho	1º	2.032
Ariquemes	2º	532
Machadinho D'Oeste	3º	477
Pimenta Bueno	4º	269
Buritis	5º	233

UNIDADES DE CONSERVAÇÃO com Exploração NÃO AUTORIZADA

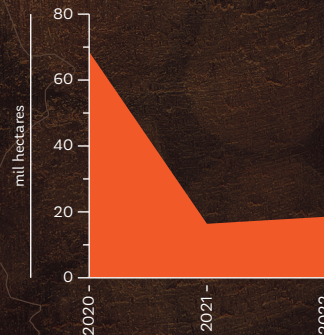
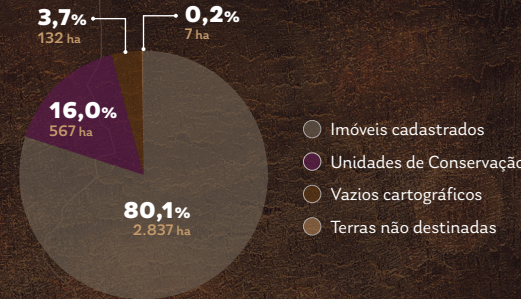


Unidade de Conservação	Rank	Área (hectares)
Parna Mapiunguari	1º	567

Exploração AUTORIZADA por CATEGORIA FUNDIÁRIA

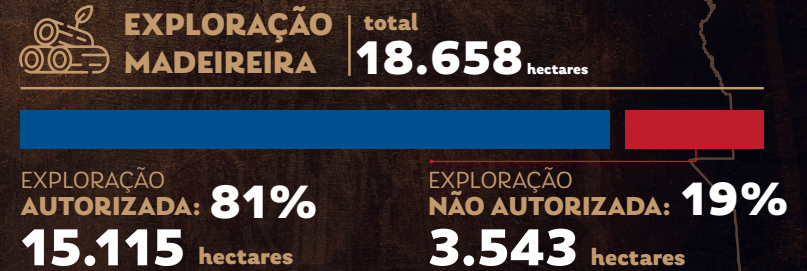


Exploração NÃO AUTORIZADA por CATEGORIA FUNDIÁRIA



HISTÓRICO da EXPLORAÇÃO MADEIREIRA no estado

Total em hectares



AVALIAÇÃO DA LEGALIDADE

Para avaliar a legalidade das explorações de madeira mapeadas no estado de Rondônia foram utilizados dados abertos do Sinaflor, a partir do Sistema Compartilhado de Informações Ambientais (Siscom) e dados dos Planos de Manejo Florestal Sustentável e Autorizações de Exploração Florestal (Autex) disponibilizados pela Secretaria de Estado de Desenvolvimento Ambiental - SEDAM/RO. Para cada extração madeireira mapeada, foi verificada a existência da licença para operação e a validade da mesma.

AMAZONAS

ACRE

BOLÍVIA

RONDÔNIA

MATO GROSSO

LEGENDA

- Porto Velho
- Limite estadual de Rondônia
- Terras indígenas
- UCs de Proteção Integral
- UCs de Uso Sustentável
- Exploração não autorizada
- Exploração autorizada