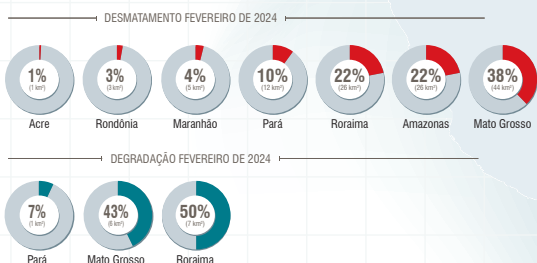


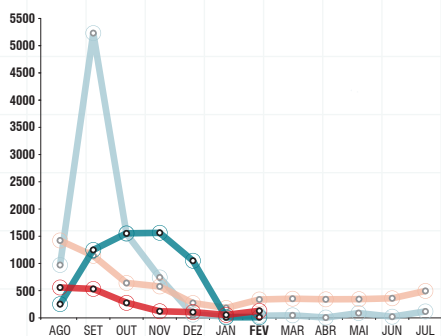
Em fevereiro de 2024, o SAD detectou 117 quilômetros quadrados de desmatamento na Amazônia Legal, uma redução de 64% em relação a fevereiro de 2023, quando o desmatamento somou 325 quilômetros quadrados. O desmatamento detectado em fevereiro de 2024 ocorreu no Mato Grosso (38%), Amazonas (22%), Roraima (22%), Pará (10%), Maranhão (4%), Rondônia (3%) e Acre (1%).

As florestas degradadas na Amazônia Legal somaram 14 quilômetros quadrados em fevereiro de 2024, o que representa uma redução de 30% em relação a fevereiro de 2023, quando a degradação detectada foi de 20 quilômetros quadrados. Em fevereiro de 2024 a degradação foi detectada em Roraima (50%), Mato Grosso (43%) e Pará (7%).

PROPORÇÃO DE DESMATAMENTO E DEGRADAÇÃO POR ESTADO



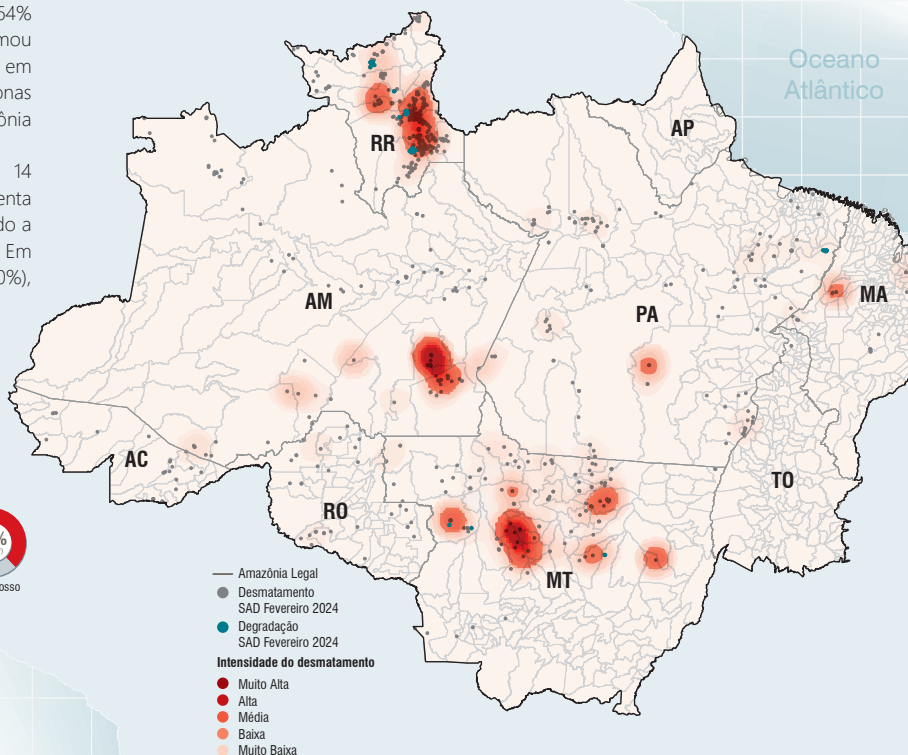
EVOLUÇÃO DO DESMATAMENTO E DEGRADAÇÃO NA AMAZÔNIA



Link para download dos dados: <https://imazongeo.org.br/#/>

GEOGRAFIA DO DESMATAMENTO

Em fevereiro de 2024, a maioria (68%) do desmatamento ocorreu em áreas privadas ou sob diversos estágios de posse. O restante do desmatamento foi registrado em Assentamentos (22%), Unidades de Conservação (7%) e Terras Indígenas (3%).



— Amazônia Legal
● Desmatamento SAD Fevereiro 2024
● Degradação SAD Fevereiro 2024

Intensidade do desmatamento

- Muito Alta
- Alta
- Média
- Baixa
- Muito Baixa

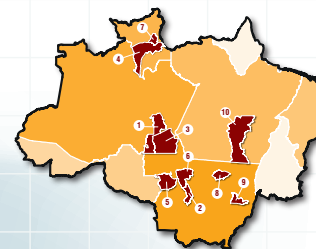
DESMATAMENTO

Estado	Fev 2023 (km²)	Fev 2024 (km²)	Variação (%)	Ago 2022 a Fev 2023 (km²)	Ago 2023 a Fev 2024 (km²)	Variação (%)
Acre	7	1	-86	443	201	-55
Amazonas	55	26	-53	734	288	-61
Mato Grosso	157	44	-72	692	272	-61
Pará	63	12	-81	1999	698	-65
Rondônia	21	3	-86	416	105	-75
Roraima	19	26	37	164	150	-9
Tocantins	1	-	-	10	13	30
Amapá	-	-	-	9	17	89
Maranhão	2	5	150	101	80	-21
TOTAL	325	117	-64	4568	1824	-60

DEGRADAÇÃO

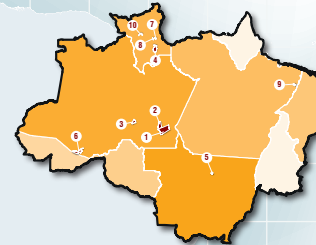
Estado	Fev 2023 (km²)	Fev 2024 (km²)	Variação (%)	Ago 2022 a Fev 2023 (km²)	Ago 2023 a Fev 2024 (km²)	Variação (%)
Acre	1	-	-	158	37	-77
Amazonas	-	-	-	175	761	335
Mato Grosso	7	6	-14	6033	872	-86
Pará	9	1	-89	1840	3236	76
Rondônia	1	-	-	117	213	82
Roraima	2	7	250	2	13	550
Tocantins	-	-	-	146	-	-
Amapá	-	-	-	-	24	-
Maranhão	-	-	-	71	293	313
TOTAL	20	14	-30	8542	5449	-36

MUNICÍPIOS CRÍTICOS



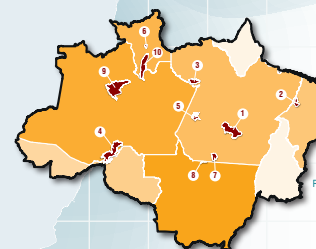
Municípios	Rank
Novo Aripuanã (AM)	10
Nova Maringá (MT)	8
Apuí (AM)	6
Caracarái (RR)	6
Juara (MT)	5
Juara (MT)	4
Cantá (RR)	4
Marcelândia (MT)	4
Canarana (MT)	4
São Félix do Xingu (PA)	4

ASSENTAMENTOS



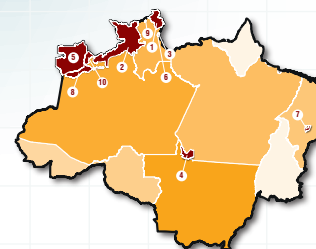
Assentamentos	Rank
PA Rio Juma (AM)	6
PA Acará (AM)	2
PAE Lago do Acará (AM)	2
PAD Anauá (RR)	1
PDS Kenó (MT)	1
PAE Antimary (AM)	1
PA Pau-Brasil (RR)	1
PA Caferana (RR)	1
PA Luiz Inácio (PA)	1
PA Ajarani (RR)	1

UNIDADES DE CONSERVAÇÃO



Unidades de Conservação	Rank
APA Triunfo do Xingu (PA)	4
Rebio do Gurupi (MA)	3
Floresta Saracá-Taquera (PA)	0,4
Parna Mapiquari (AM/RO)	0,1
Floresta de Itaituba II (PA)	0,1
Esec de Caracarái (RR)	0,1
Rebio Nascentes da Serra do Cachimbo (PA)	0,1
PES Cristalino (MT)	1,004
RDS Amanã (AM)	1,004
APA Baixo Rio Branco (RR)	1,003

TERRAS INDÍGENAS



Terras Indígenas	Rank
TI Raposa Serra do Sol (RR)	1
TI Yanomami (AM/RR)	0,4
TI Manó/Pium (RR)	0,3
TI Kayabi (MT/PA)	0,2
TI Alto Rio Negro (AM)	0,2
TI Moskow (RR)	0,1
TI Parauitins das Canelas-Apánera (restrito) (MA)	0,1
TI Médio Rio Negro I (AM)	0,1
TI Santa Inês (RR)	0,1
TI Cué-Cué/Marabitanas (AM)	0,1