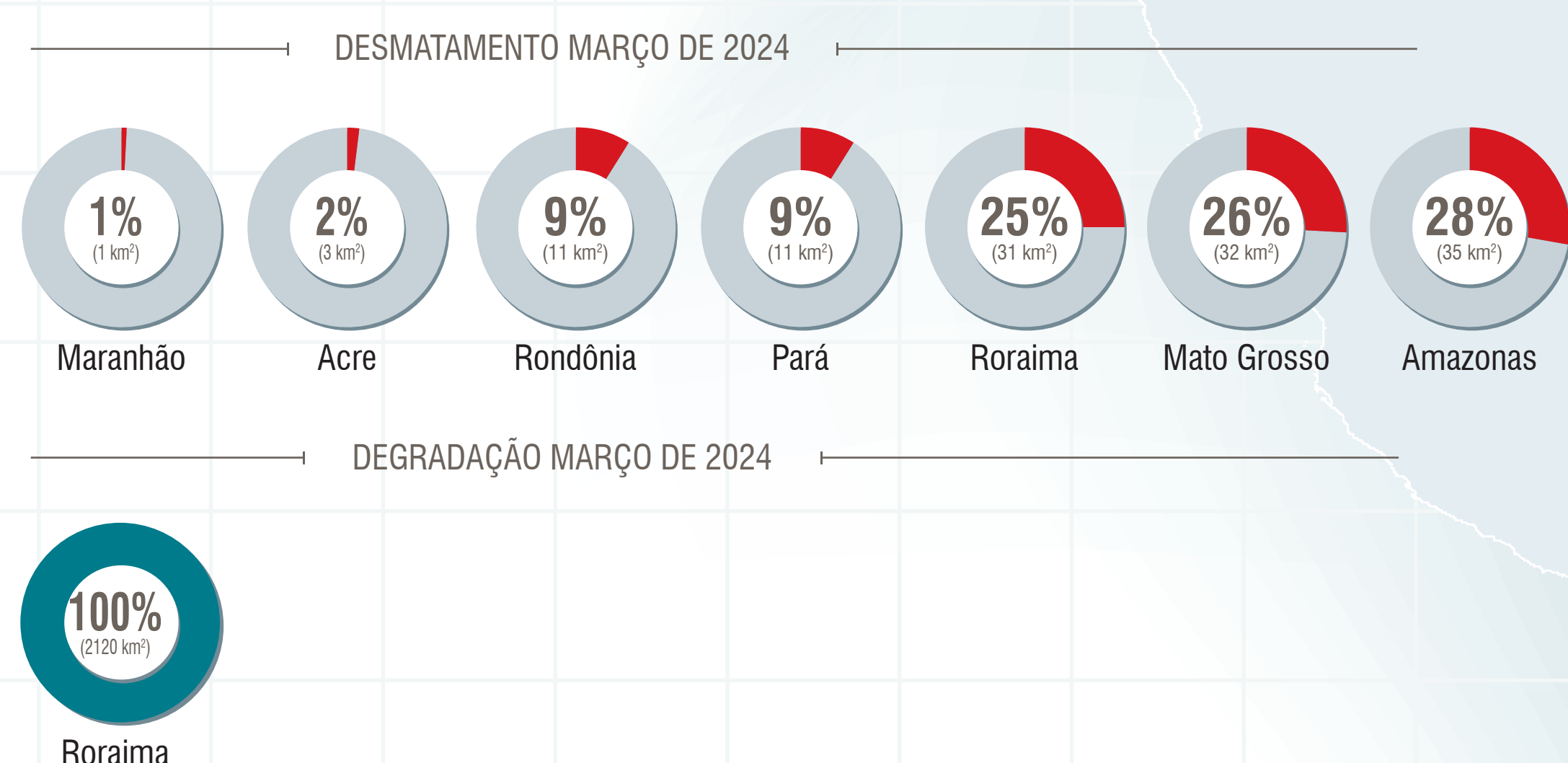


Em março de 2024, o SAD detectou 124 quilômetros quadrados de desmatamento na Amazônia Legal, uma redução de 64% em relação a março de 2023, quando o desmatamento somou 344 quilômetros quadrados. O desmatamento detectado em março de 2024 ocorreu no Amazonas (28%), Mato Grosso (26%), Roraima (25%), Pará (9%), Rondônia (9%), Acre (2%) e Maranhão (1%). As florestas degradadas na Amazônia Legal somaram 2.121 quilômetros quadrados em março de 2024, o que representa um aumento de 4.948% em relação a março de 2023, quando a degradação detectada foi de 42 quilômetros quadrados. Em março de 2024 a degradação foi detectada em Roraima (100%).

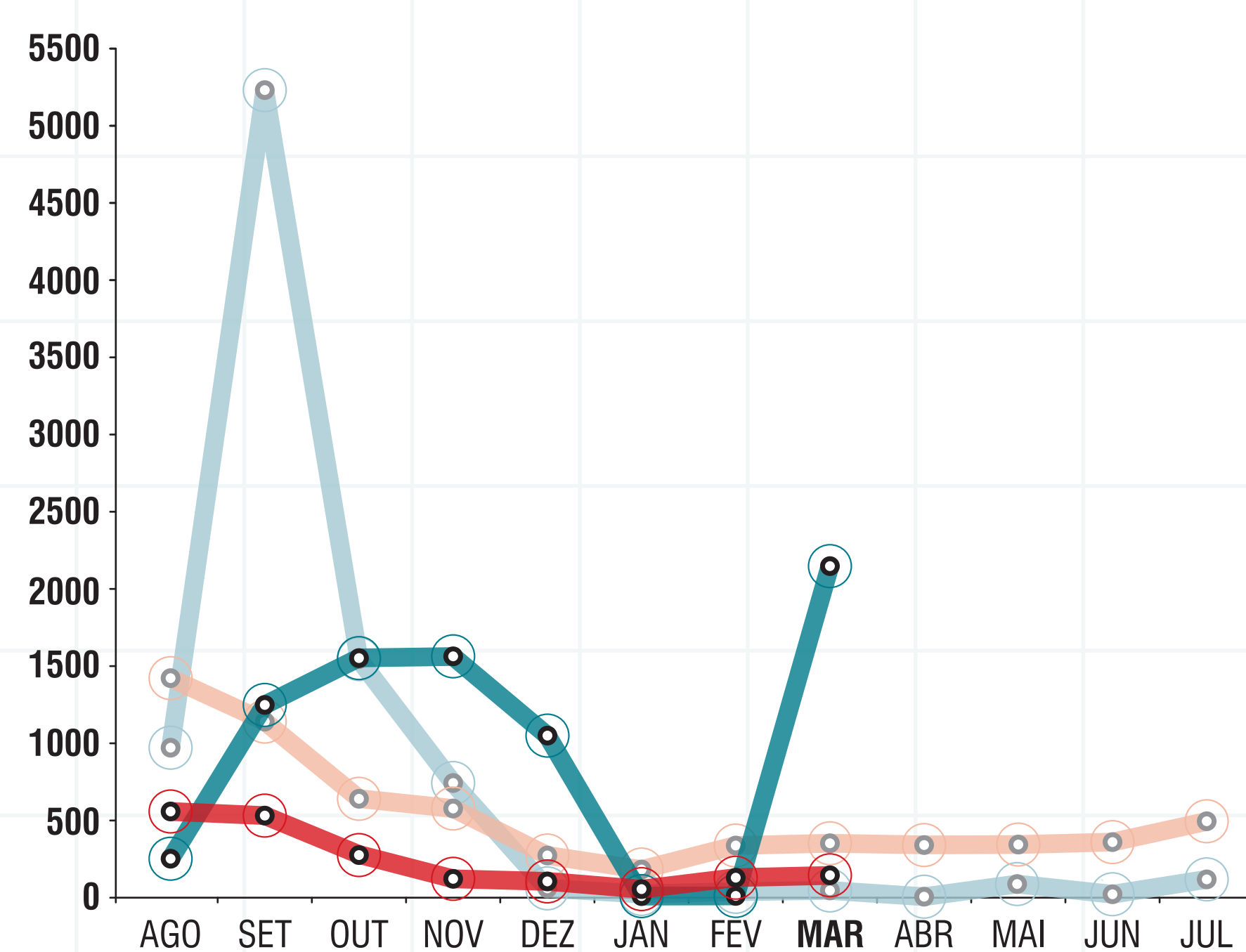
GEOGRAFIA DO DESMATAMENTO

Em março de 2024, a maioria (75%) do desmatamento ocorreu em áreas privadas ou sob diversos estágios de posse. O restante do desmatamento foi registrado em Assentamentos (14%) e Unidades de Conservação (11%). O desmatamento detectado em Terras Indígenas em março de 2024 foi inferior a 1% do total desmatado na Amazônia Legal.

PROPORÇÃO DE DESMATAMENTO E DEGRADAÇÃO POR ESTADO



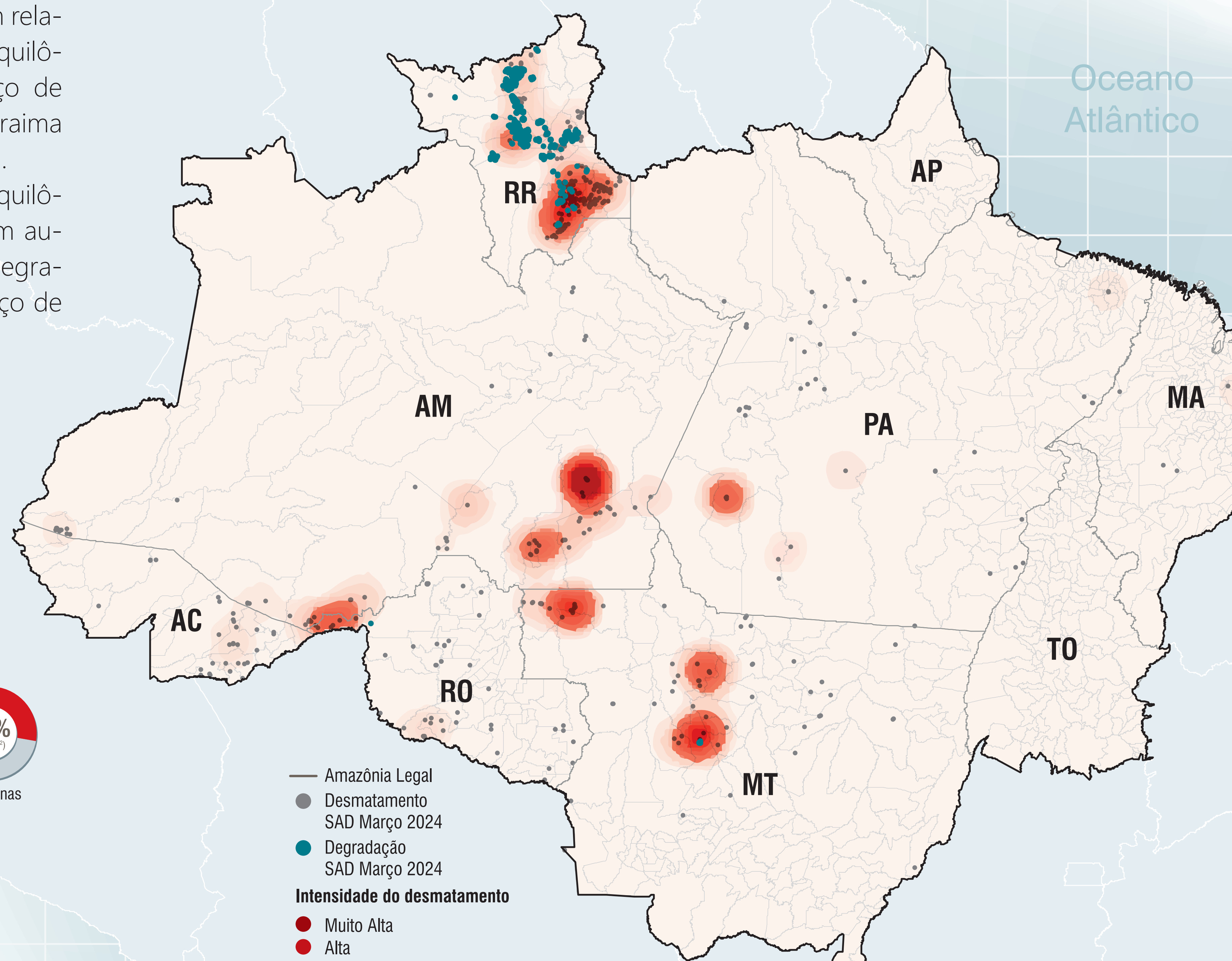
EVOLUÇÃO DO DESMATAMENTO E DEGRADAÇÃO NA AMAZÔNIA



Link para download dos dados: <https://imazongeo.org.br/#/>

Oceano Pacífico

Oceano Atlântico



— Amazônia Legal
 ● Desmatamento SAD Março 2024
 ● Degradação SAD Março 2024

Intensidade do desmatamento

- Muito Alta
- Alta
- Média
- Baixa
- Muito Baixa

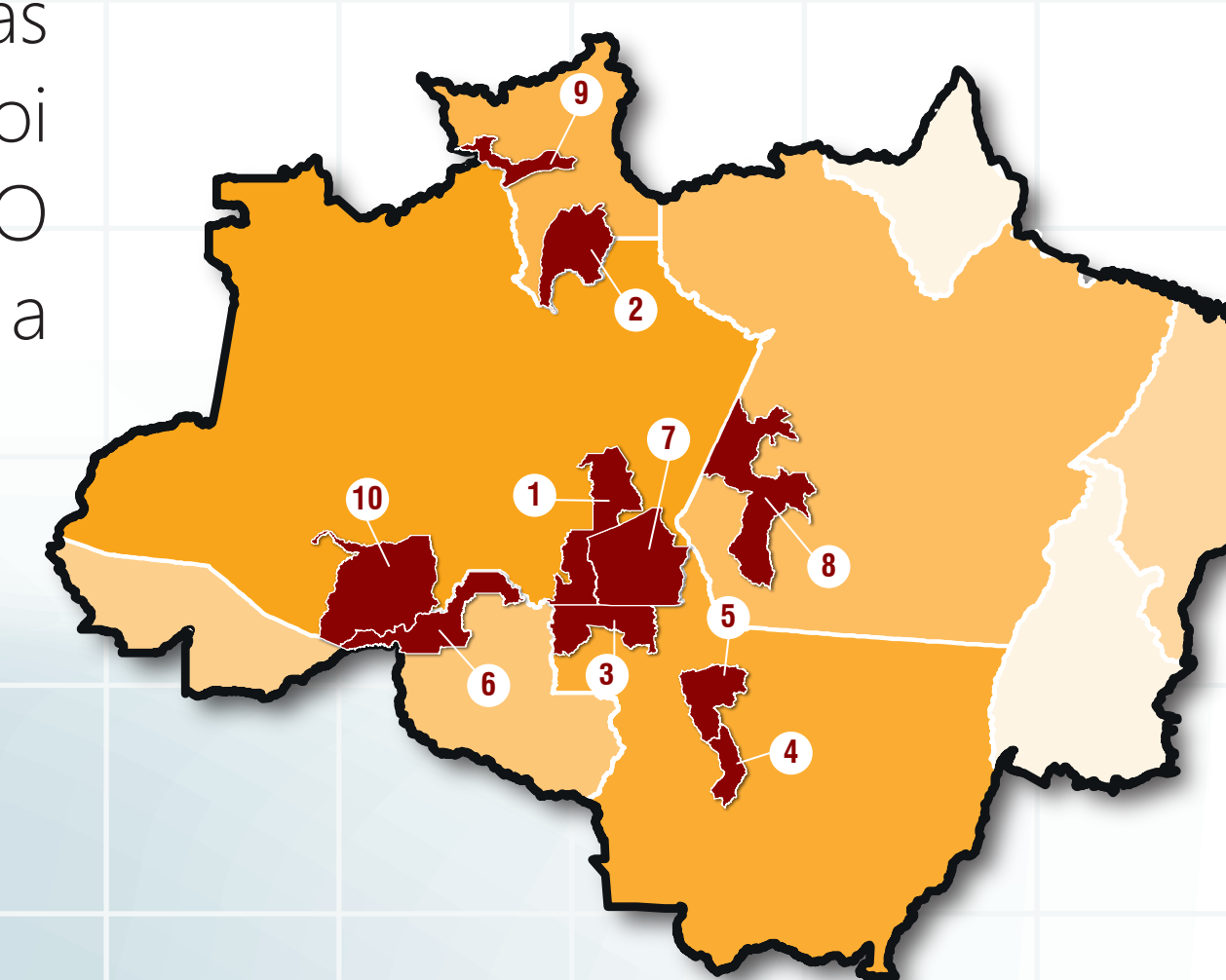
DESMATAMENTO

Estado	Mar 2023 (km²)	Mar 2024 (km²)	Variação (%)	Ago 2022 a Mar 2023 (km²)	Ago 2023 a Mar 2024 (km²)	Variação (%)
Acre	3	3	0	446	204	-54
Amazonas	104	35	-66	838	323	-61
Mato Grosso	86	32	-63	778	304	-61
Pará	91	11	-88	2090	709	-66
Rondônia	22	11	-50	438	116	-74
Roraima	28	31	11	192	181	-6
Tocantins	1	-	-	11	13	18
Amapá	-	-	-	9	17	89
Maranhão	9	1	-89	110	81	-26
TOTAL	344	124	-64	4912	1948	-60

DEGRADAÇÃO

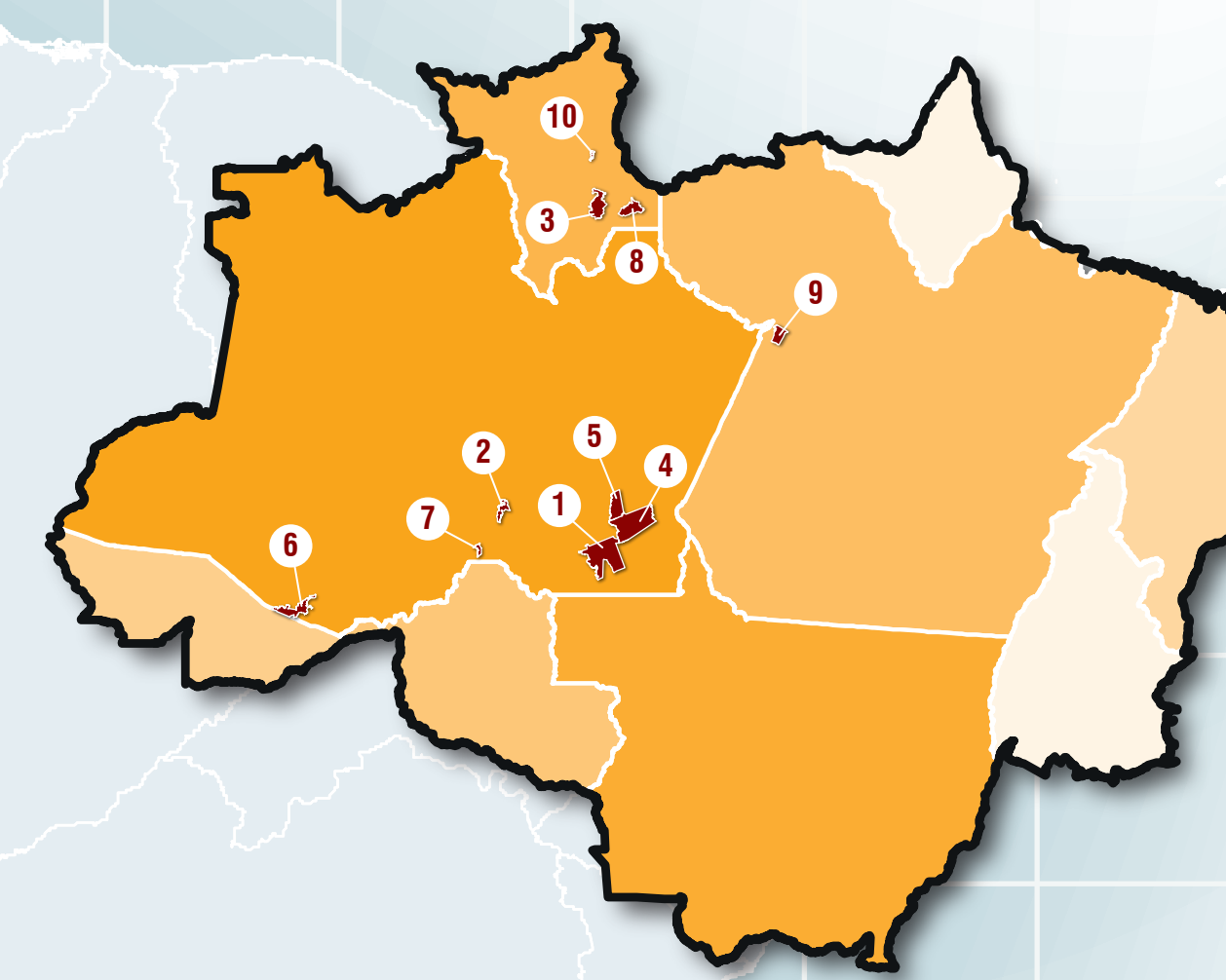
Estado	Mar 2023 (km²)	Mar 2024 (km²)	Variação (%)	Ago 2022 a Mar 2023 (km²)	Ago 2023 a Mar 2024 (km²)	Variação (%)
Acre	-	-	-	158	37	-77
Amazonas	-	-	-	175	761	335
Mato Grosso	6	-	-	6039	873	-86
Pará	33	-	-	1873	3236	73
Rondônia	-	-	-	117	213	82
Roraima	3	2120	70567	5	2133	42560
Tocantins	-	-	-	146	-	-
Amapá	-	-	-	-	24	-
Maranhão	-	-	-	71	293	313
TOTAL	42	2120	4948	8584	7570	-12

MUNICÍPIOS CRÍTICOS



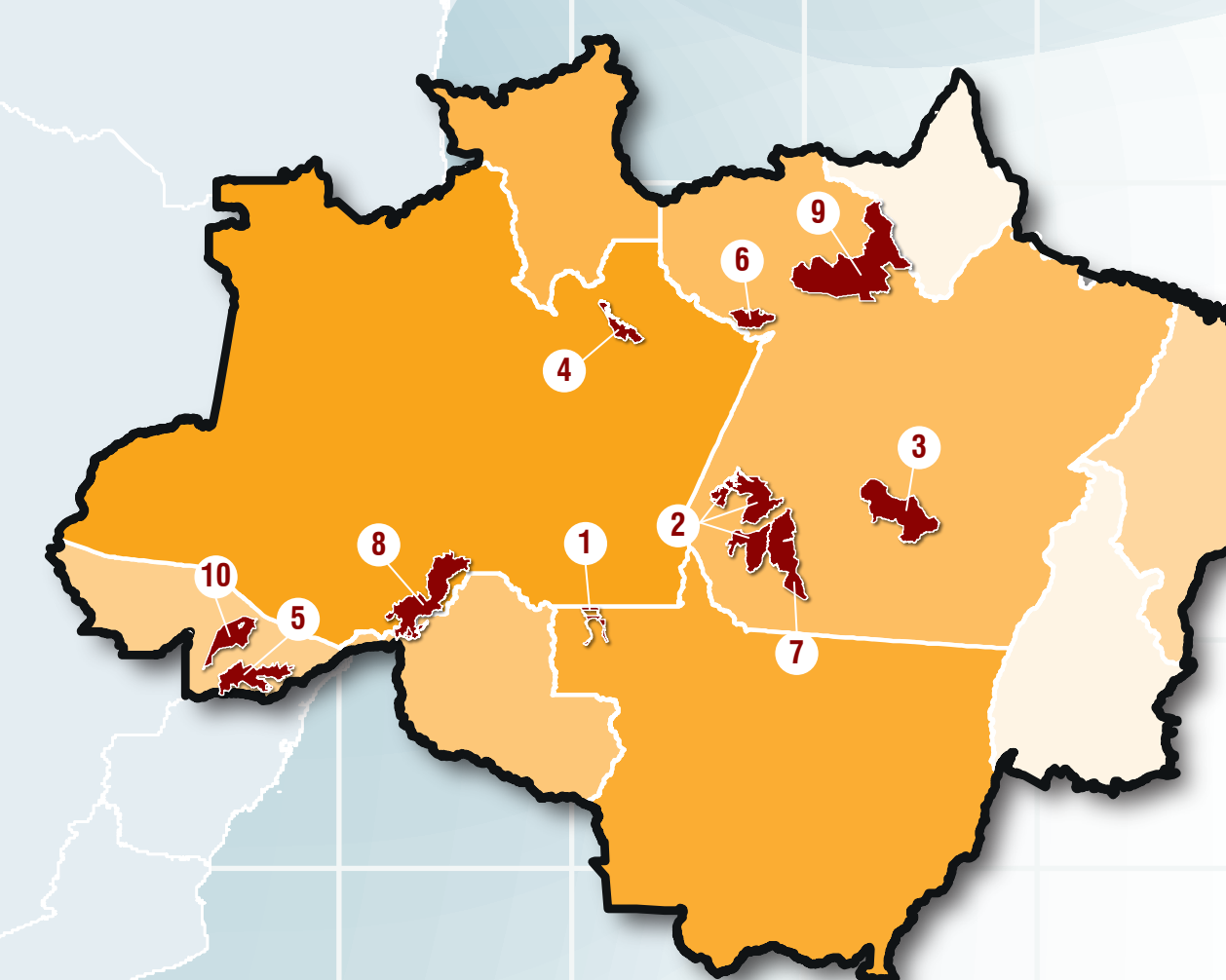
Municípios	Rank
Novo Aripuanã (AM)	16
Rorainópolis (RR)	11
Colniza (MT)	9
Nova Maringá (MT)	7
Juara (MT)	7
Porto Velho (RO)	6
Apui (AM)	6
Itaituba (PA)	6
Iracema (RR)	4
Lábrea (AM)	4

ASSENTAMENTOS



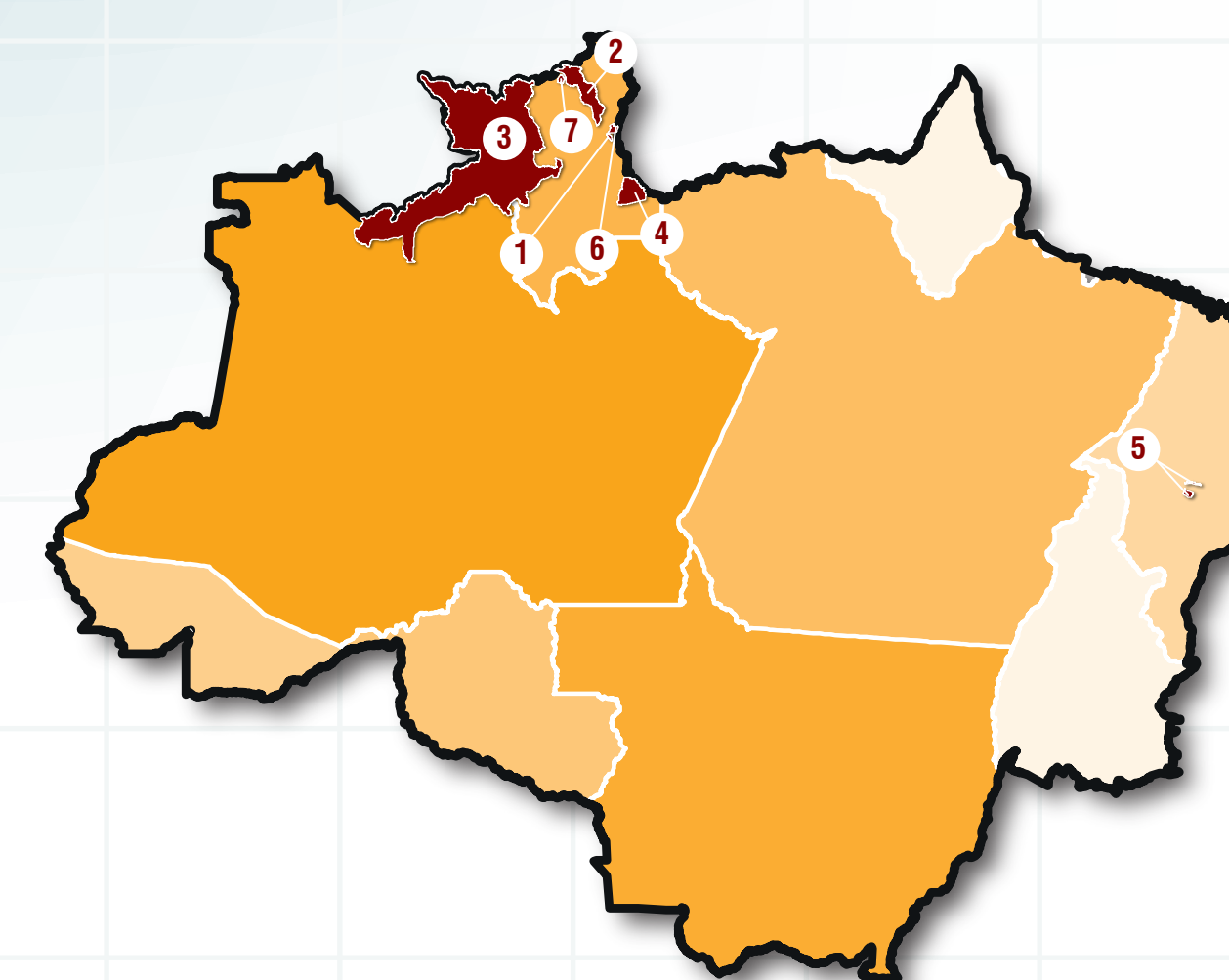
Assentamentos	Rank
PAE Aripuanã-Guariba (AM)	2
PAE Botos (AM)	2
PAD Anauá (RR)	2
PA Rio Juma (AM)	2
PA Acari (AM)	2
PAE Antimary (AM)	1
PAE Santa Maria Auxiliadora (RR)	1
PA Jatapu (RR)	0,5
PEAEX Curumucuri (PA)	0,5
PA União (RR)	0,3

UNIDADES DE CONSERVAÇÃO



Unidades de Conservação	Rank
Resex Guariba-Roosevelt (MT)	7
APA do Tapajós (PA)	5
APA Triunfo do Xingu (PA)	1
APA Caverna do Maroaga (AM) (Presidente Figueiredo)	0,2
Resex Chico Mendes (AC)	0,2
Fona de Saracá-Taquera (PA)	0,1
Fona do Jamanxim (PA)	0,1
Parna Mapinguari (AM/RO)	0,1
FES do Paru (PA)	0,1
Resex do Cazumbá-Iracema (AC)	0,1

TERRAS INDÍGENAS



Terras Indígenas	Rank
TI Moskow (RR)	0,1
TI São Marcos (RR)	0,1
TI Yanomami (AM/RR)	0,1
TI WaiWai (RR)	0,1
TI Bacurizinho (reestudo) (MA)	0,04
TI Manoá/Pium (RR)	0,03
TI Santa Inês (RR)	0,02