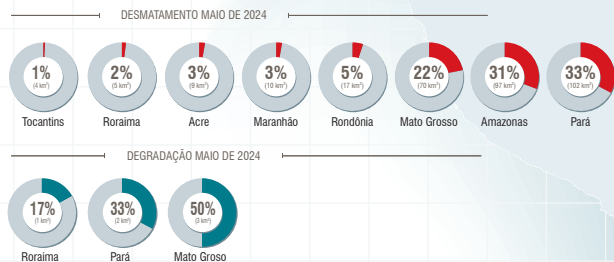


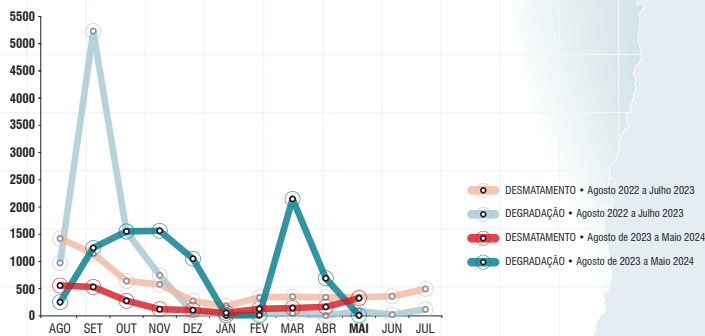
Em maio de 2024, o SAD detectou 314 quilômetros quadrados de desmatamento na Amazônia Legal, uma redução de 7% em relação a maio de 2023, quando o desmatamento somou 339 quilômetros quadrados. O desmatamento detectado em maio de 2024 ocorreu no Pará (33%), Amazonas (31%), Mato Grosso (22%), Rondônia (5%), Maranhão (3%), Acre (3%), Roraima (2%) e Tocantins (1%).

As florestas degradadas na Amazônia Legal somaram 6 quilômetros quadrados em maio de 2024, o que representa uma redução de 94% em relação a maio de 2023, quando a degradação detectada foi de 97 quilômetros quadrados. Em maio de 2024 a degradação foi detectada no Mato Grosso (50%), Pará (33%) e Roraima (17%).

PROPORÇÃO DE DESMATAMENTO E DEGRADAÇÃO POR ESTADO



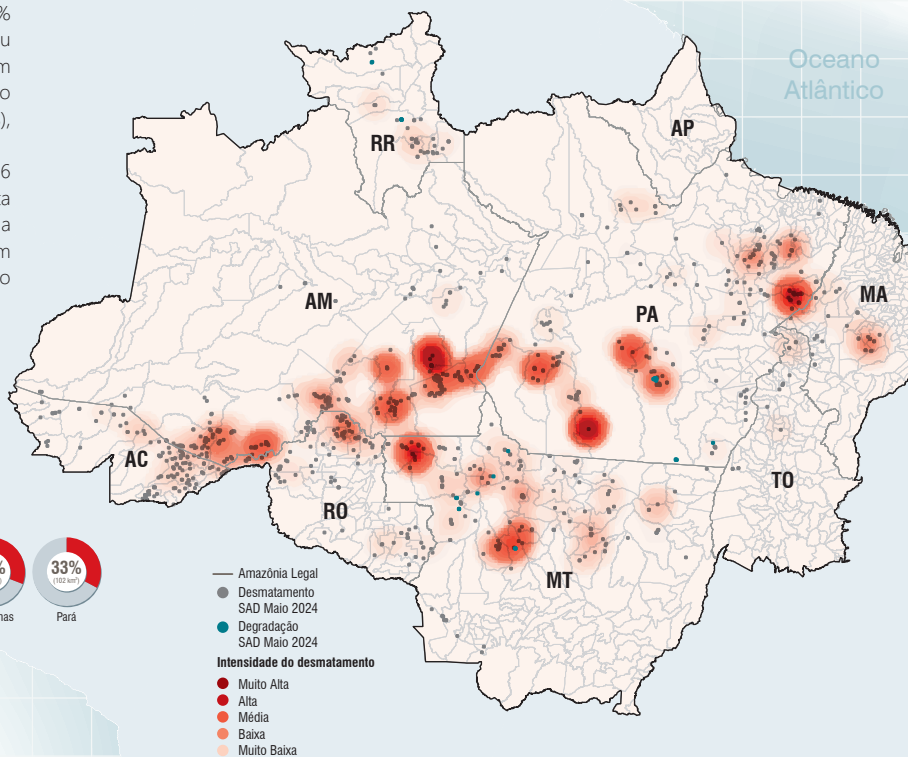
EVOLUÇÃO DO DESMATAMENTO E DEGRADAÇÃO NA AMAZÔNIA



Link para download dos dados: <https://imazongeo.org.br/#/>

GEOGRAFIA DO DESMATAMENTO

Em maio de 2024, a maioria (77%) do desmatamento ocorreu em áreas privadas ou sob diversos estágios de posse. O restante do desmatamento foi registrado em Assentamentos (12%), Unidades de Conservação (10%) e Terras Indígenas (1%).



— Amazônia Legal
 ● Desmatamento SAD Maio 2024
 ● Degradação SAD Maio 2024

Intensidade do desmatamento

- Muito Alta
- Alta
- Média
- Baixa
- Muito Baixa

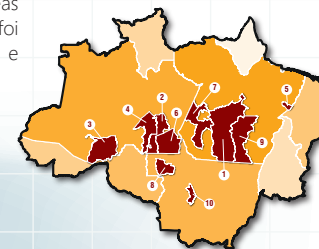
DESMATAMENTO

Estado	Mai 2023 (km²)	Mai 2024 (km²)	Varição (%)	Ago 2022 a Mai 2023 (km²)	Ago 2023 a Mai 2024 (km²)	Varição (%)
Acre	7	9	29	458	215	-53
Amazonas	100	97	-3	1030	472	-54
Mato Grosso	111	70	-37	961	457	-52
Pará	70	102	46	2241	832	-63
Rondônia	33	17	-48	523	143	-73
Roraima	3	5	67	214	202	-6
Tocantins	2	4	100	15	20	33
Amapá	-	-	-	9	17	89
Maranhão	13	10	-23	136	92	-32
TOTAL	339	314	-7	5587	2450	-56

DEGRADAÇÃO

Estado	Mai 2023 (km²)	Mai 2024 (km²)	Varição (%)	Ago 2022 a Mai 2023 (km²)	Ago 2023 a Mai 2024 (km²)	Varição (%)
Acre	-	-	-	158	37	-77
Amazonas	-	-	-	175	761	335
Mato Grosso	92	3	-97	6132	878	-86
Pará	4	2	-50	1878	3239	72
Rondônia	1	-	-	118	213	81
Roraima	-	1	-	9	2827	31311
Tocantins	-	-	-	146	-	-
Amapá	-	-	-	-	24	-
Maranhão	-	-	-	72	293	307
TOTAL	97	6	-94	8688	8272	-5

MUNICÍPIOS CRÍTICOS



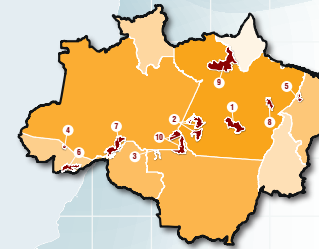
Municípios	Rank
Altamira (PA)	29
Novo Aripuanã (AM)	24
Lábrea (AM)	18
Manicoré (AM)	17
Dom Eliseu (PA)	16
Apuí (AM)	14
Itaubá (PA)	13
Aripuanã (MT)	13
São Félix do Xingu (PA)	12
Nova Maringá (MT)	8

ASSENTAMENTOS



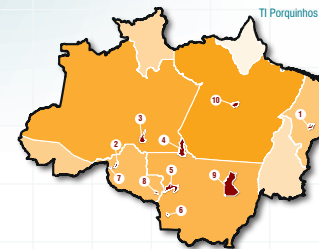
Assentamentos	Rank
PA Rio Jurua (AM)	9
PAE São Benedito (AM)	3
PDS Laranjal (PA)	2
PAE Santa Maria Auxiliadora (AM)	2
PAE Antimary (AM)	2
PIC - Barra do Corda (MA)	2
PA Jacaré (AM)	2
PA Jacaré (PA)	1
PDS Boa Vista do Caracol (PA)	1
PAE Botos (AM)	1

UNIDADES DE CONSERVAÇÃO



Unidades de Conservação	Rank
APA Triunfo do Xingu (PA)	16
APA do Tapajós (PA)	7
Resex Guariba-Roosevelt (MT)	3
FES Alvarado do Comarca do Serpaçu (AM)	2
Rebio do Gurupi (MA)	1
Resex Chico Mendes (AC)	1
Parna Mapinguari (AM/RO)	0,5
APA do Lago de Turucuru (PA)	0,4
FES do Paru (PA)	0,4
Parna do Juruena (AM/MT)	0,3

TERRAS INDÍGENAS



Terras Indígenas	Rank
TI Porquinhos dos Canela-Apãnjekra (reestudo) (MA)	2
TI Karipuna (RO)	1
TI Tenharim Marmelos (Gleba B) (AM)	0,3
TI Aiplaká do Pontal e Isolados (MT)	0,3
TI Enawenê Nawê (MT)	0,2
TI Sararé (MT)	0,2
TI Igarapé Ribeirão (RO)	0,1
TI Tubarão/Latundê (RO)	0,04
PI Xingu (MT)	0,02
TI Kararã (PA)	0,01