

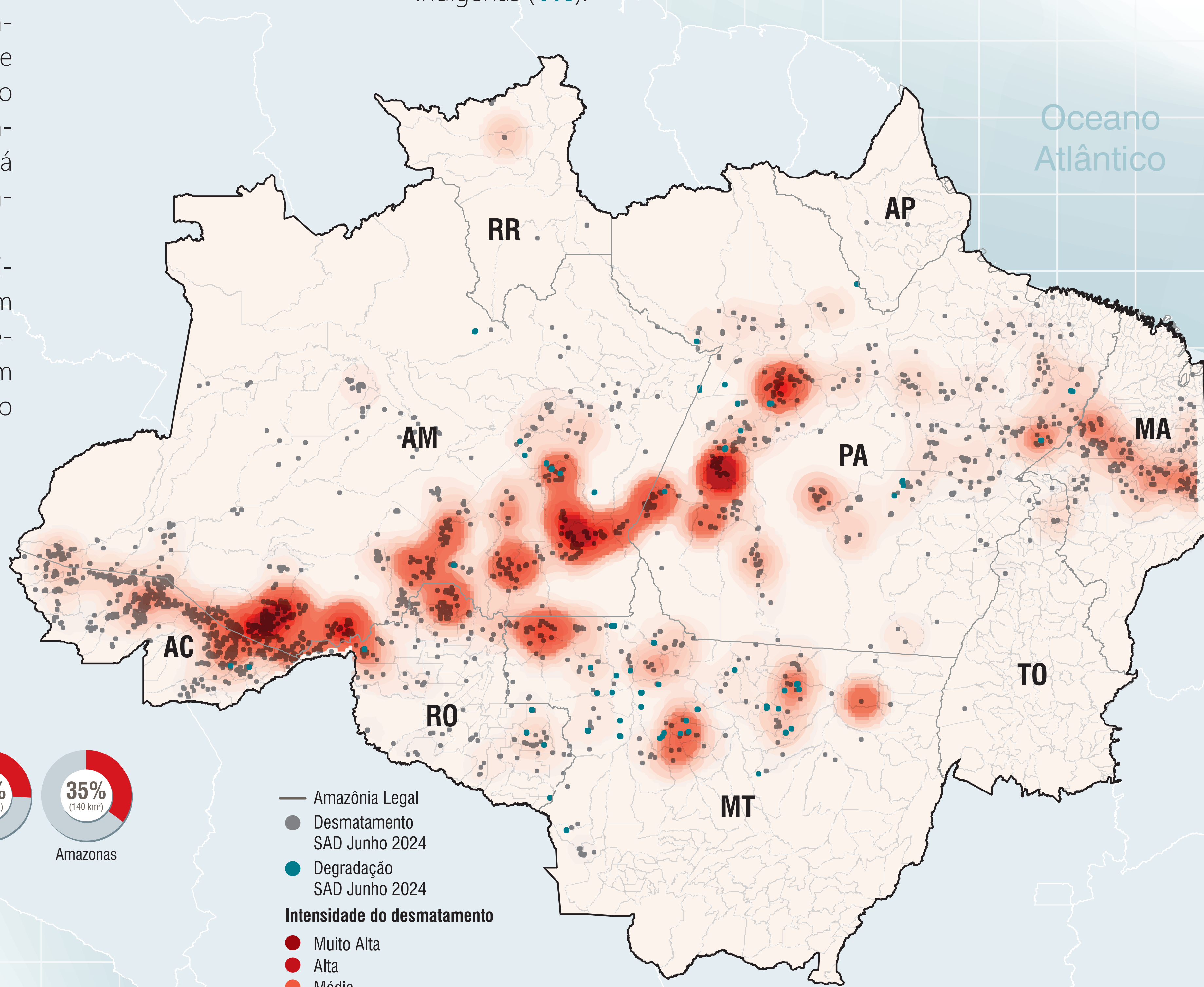
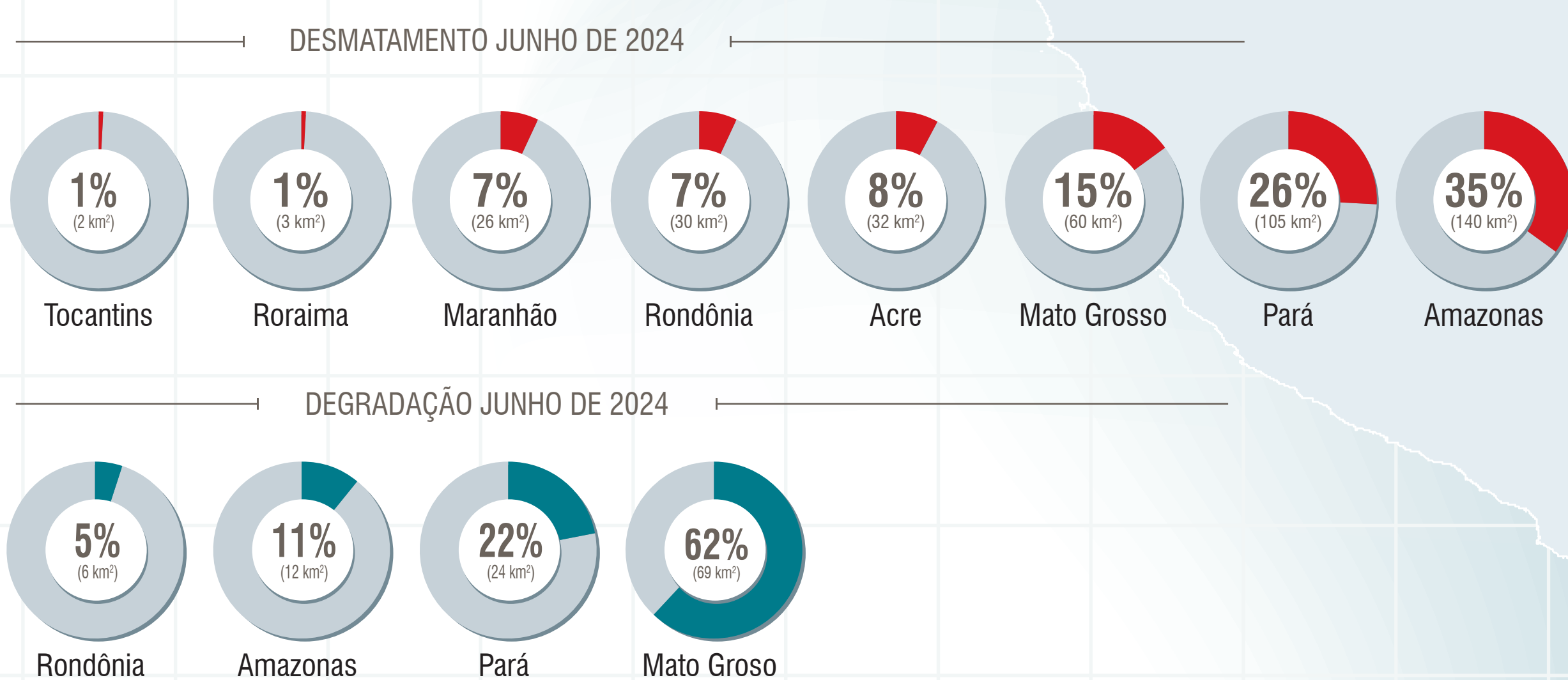
### GEOGRAFIA DO DESMATAMENTO

Em junho de 2024, a maioria (**66%**) do desmatamento ocorreu em áreas privadas ou sob diversos estágios de posse. O restante do desmatamento foi registrado em Assentamentos (**25%**), Unidades de Conservação (**8%**) e Terras Indígenas (**1%**).

Em junho de 2024, o SAD detectou 398 quilômetros quadrados de desmatamento na Amazônia Legal, um aumento de 10% em relação a junho de 2023, quando o desmatamento somou 361 quilômetros quadrados. O desmatamento detectado em junho de 2024 ocorreu no Amazonas (35%), Pará (26%), Mato Grosso (15%), Acre (8%), Rondônia (7%), Maranhão (7%), Roraima (1%) e Tocantins (1%).

As florestas degradadas na Amazônia Legal somaram 111 quilômetros quadrados em junho de 2024, o que representa um aumento de 383% em relação a junho de 2023, quando a degradação detectada foi de 23 quilômetros quadrados. Em junho de 2024 a degradação foi detectada no Mato Grosso (62%), Pará (22%), Amazonas (11%) e Rondônia (5%).

### PROPORÇÃO DE DESMATAMENTO E DEGRADAÇÃO POR ESTADO

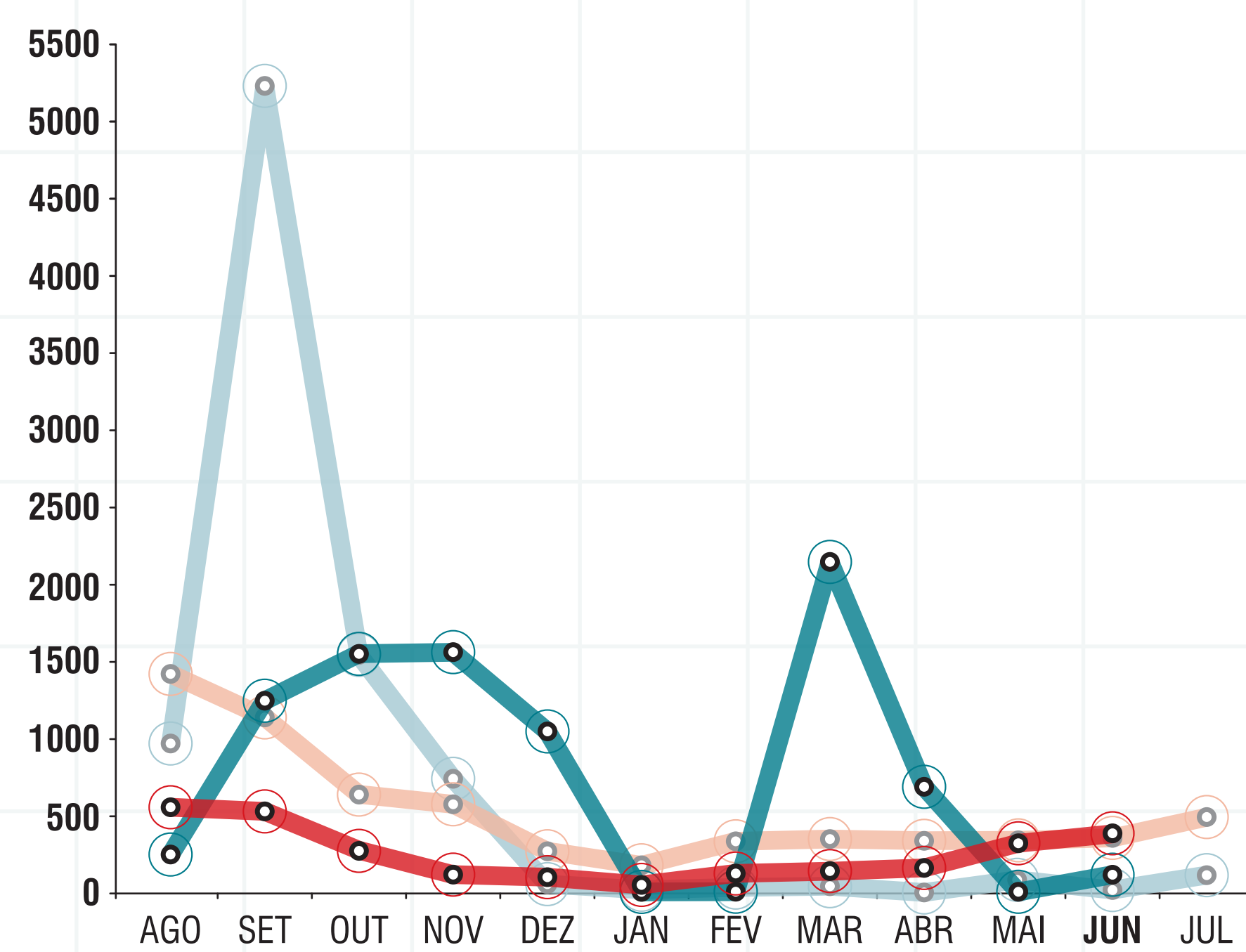


— Amazônia Legal  
 ● Desmatamento SAD Junho 2024  
 ● Degradação SAD Junho 2024

**Intensidade do desmatamento**

- Muito Alta
- Alta
- Média
- Baixa
- Muito Baixa

### EVOLUÇÃO DO DESMATAMENTO E DEGRADAÇÃO NA AMAZÔNIA

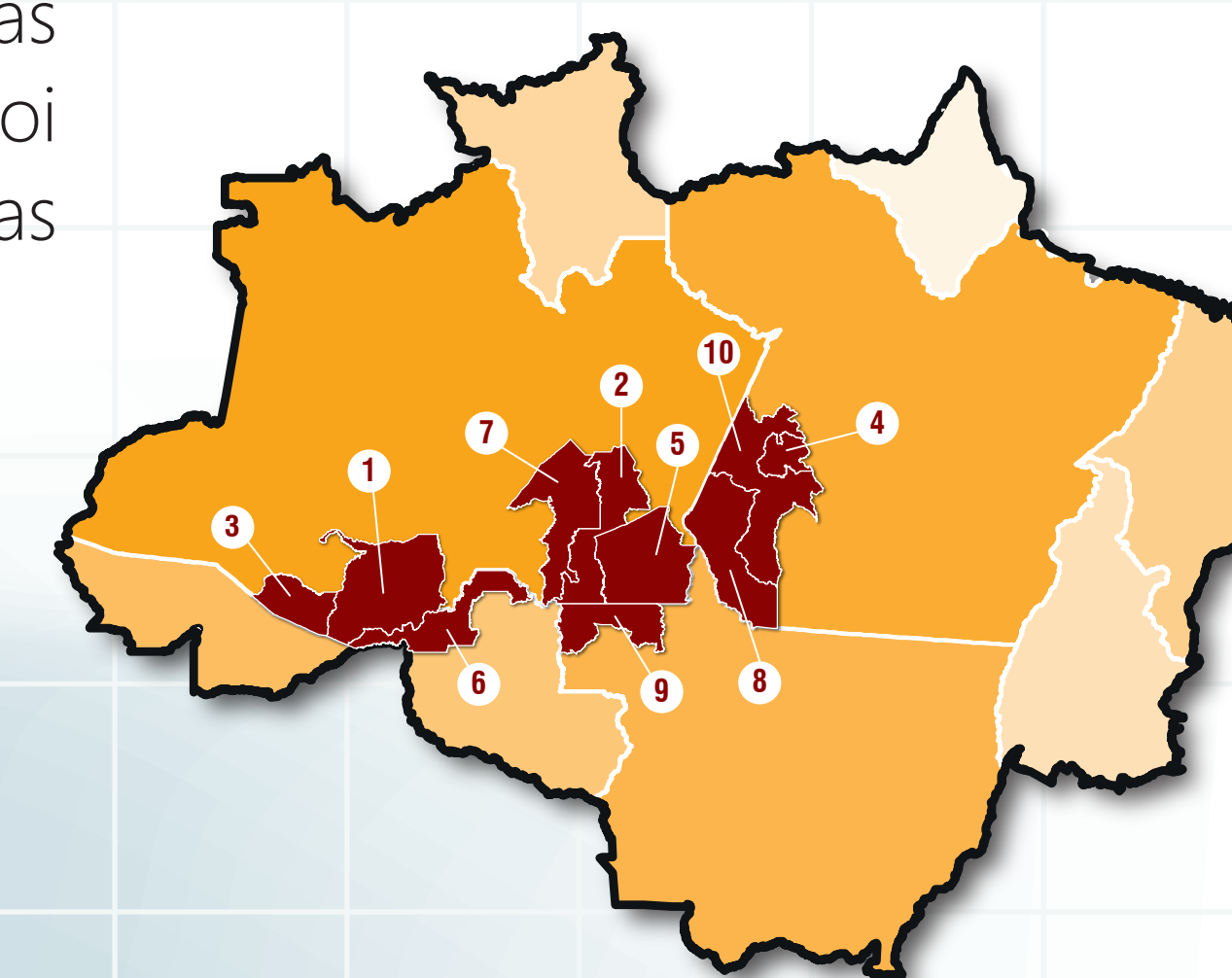


Link para download dos dados: <https://imazongeo.org.br/#/>

Estado	Jun 2023 (km²)	Jun 2024 (km²)	Variação (%)	Ago 2022 a Jun 2023 (km²)	Ago 2023 a Jun 2024 (km²)	Variação (%)
Acre	19	32	68	477	247	-48
Amazonas	103	140	36	1133	612	-46
Mato Grosso	69	60	-13	1030	517	-50
Pará	99	105	6	2340	937	-60
Rondônia	39	30	-23	562	173	-69
Roraima	2	3	50	216	205	-5
Tocantins	-	2	-	15	22	47
Amapá	-	-	-	9	17	89
Maranhão	30	26	-13	166	118	-29
<b>TOTAL</b>	<b>361</b>	<b>398</b>	<b>10</b>	<b>5948</b>	<b>2848</b>	<b>-52</b>

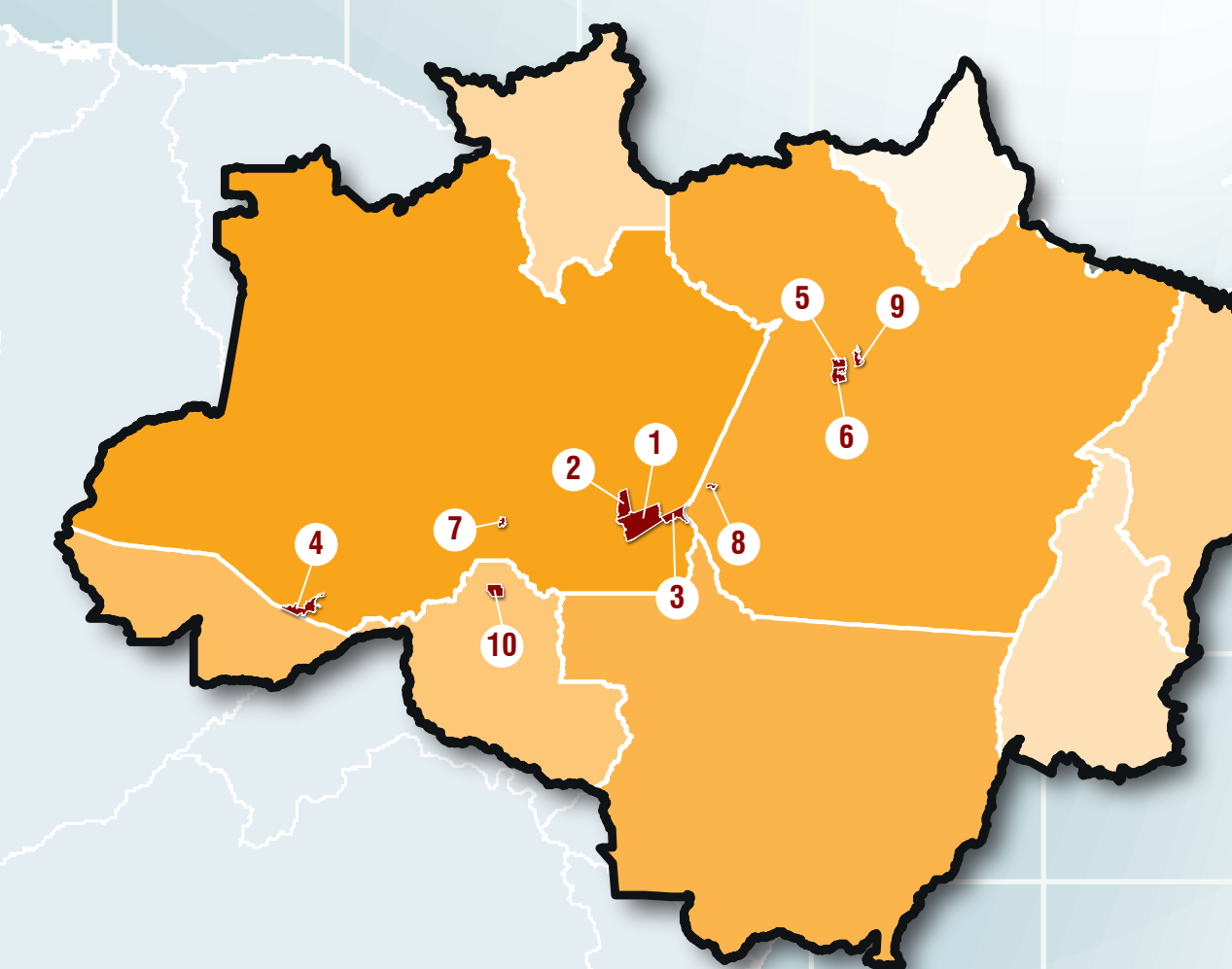
Estado	Jun 2023 (km²)	Jun 2024 (km²)	Variação (%)	Ago 2022 a Jun 2023 (km²)	Ago 2023 a Jun 2024 (km²)	Variação (%)
Acre	-	-	-	158	37	-77
Amazonas	-	12	-	175	773	342
Mato Grosso	19	69	263	6151	947	-85
Pará	4	24	500	1882	3263	73
Rondônia	-	6	-	118	219	86
Roraima	-	-	-	9	2827	31311
Tocantins	-	-	-	146	-	-
Amapá	-	-	-	-	24	-
Maranhão	-	-	-	72	293	307
<b>TOTAL</b>	<b>23</b>	<b>111</b>	<b>383</b>	<b>8711</b>	<b>8383</b>	<b>-4</b>

### MUNICÍPIOS CRÍTICOS



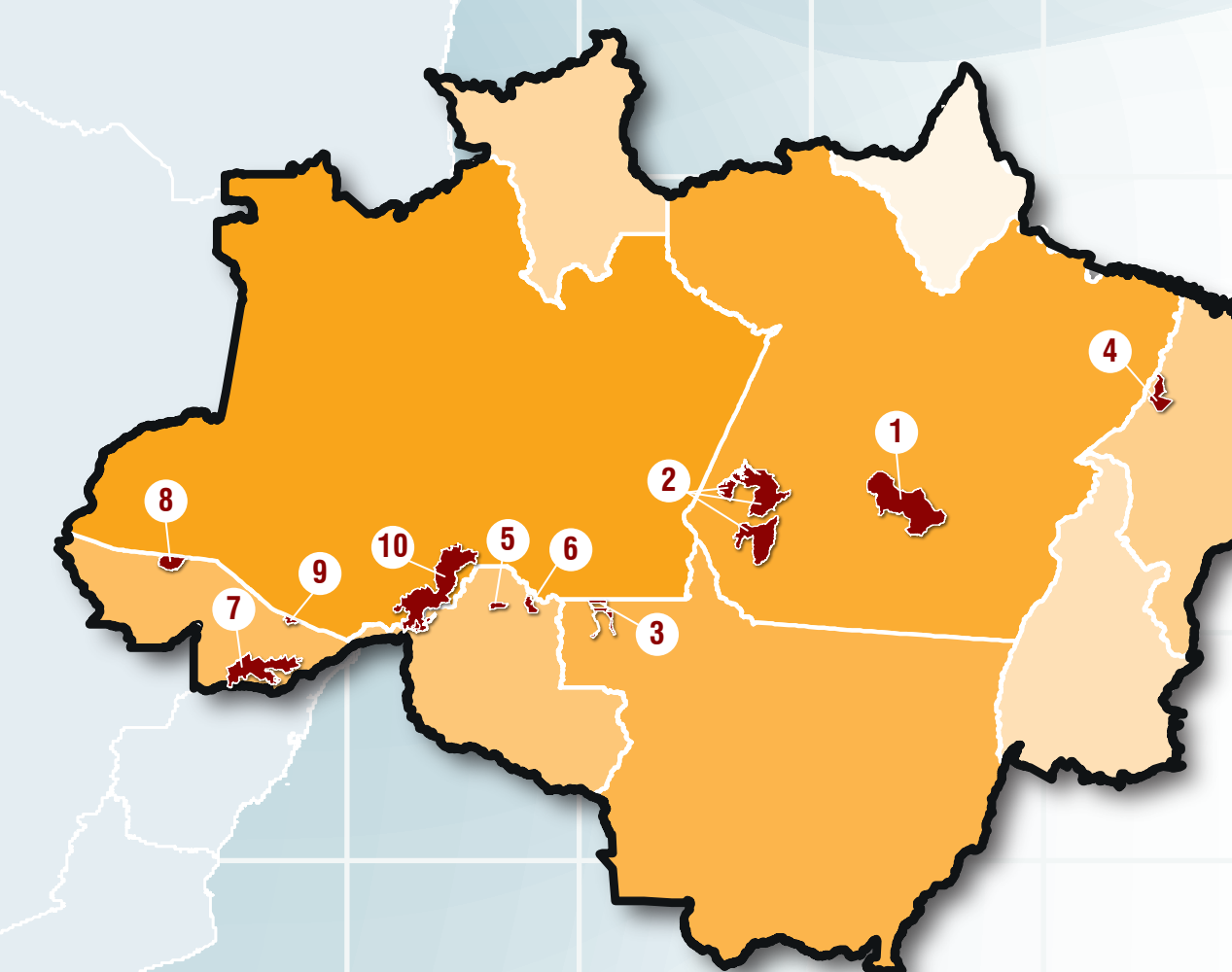
Municípios	Rank
Lábrea (AM)	25 (1)
Novo Aripuanã (AM)	24 (2)
Boca do Acre (AM)	20 (3)
Trairão (PA)	18 (4)
Apuí (AM)	17 (5)
Porto Velho (RO)	14 (6)
Manicoré (AM)	14 (7)
Jacareacanga (PA)	11 (8)
Colíza (MT)	10 (9)
Itaituba (PA)	10 (10)

### ASSENTAMENTOS



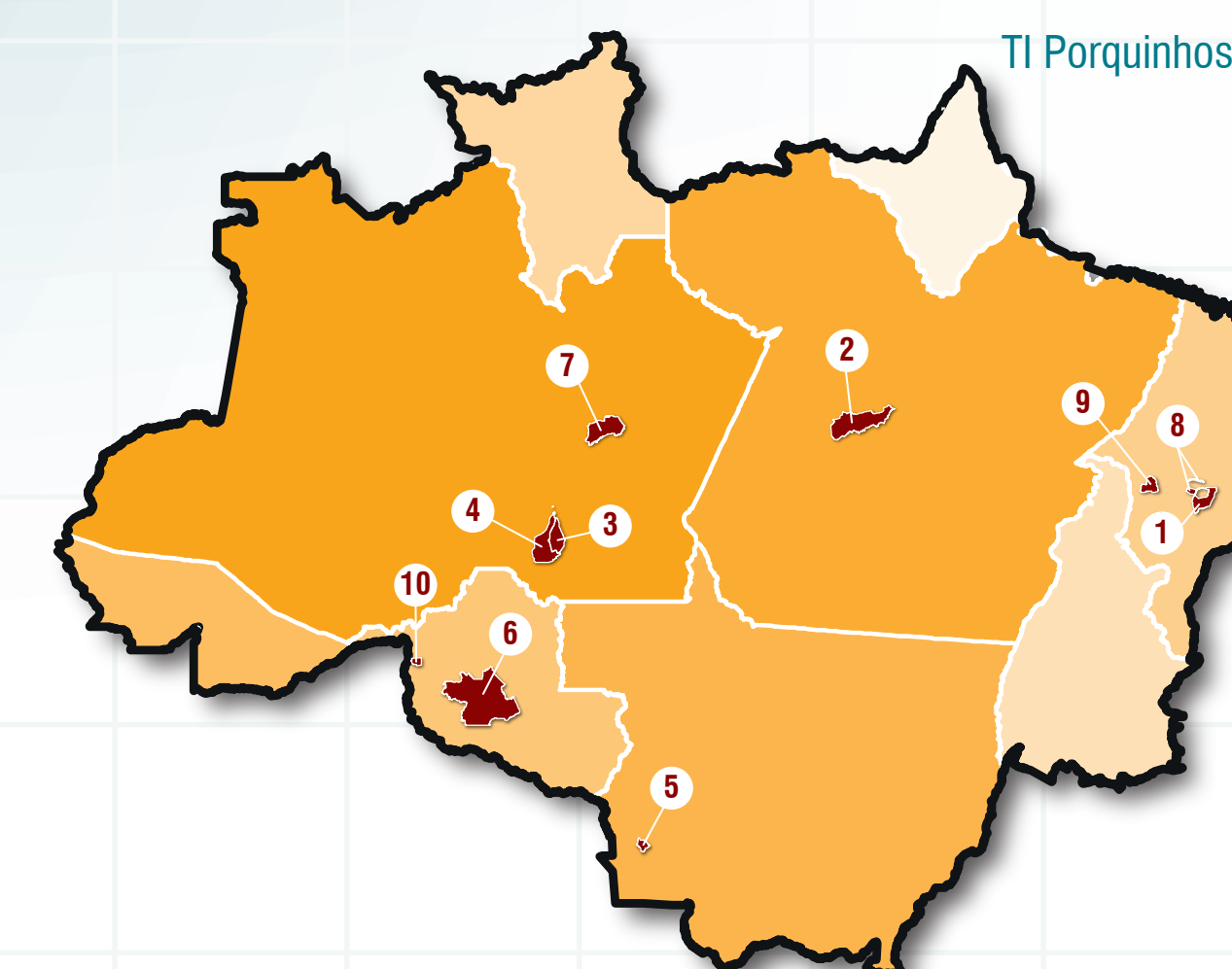
Assentamentos	Rank
PA Rio Juma (AM)	13 (1)
PA Acari (AM)	11 (2)
PAE São Benedito (AM)	6 (3)
PAE Antimary (AM)	6 (4)
PAC Bom Sossego (PA)	5 (5)
PA Moju I e II (PA)	3 (6)
PDS Realidade (AM)	3 (7)
PA Jacaré (PA)	3 (8)
PA Corta Corda (PA)	3 (9)
PAF Jequitibá (RO)	2 (10)

### UNIDADES DE CONSERVAÇÃO



Unidades de Conservação	Rank
APA Triunfo do Xingu (PA)	7 (1)
APA do Tapajós (PA)	6 (2)
Resex Guariba-Roosevelt (MT)	3 (3)
Rebio do Gurupi (MA)	2 (4)
Esec de Samuel (RO)	1 (5)
Resex Rio Preto-Jacundá (RO)	1 (6)
Resex Chico Mendes (AC)	1 (7)
FES do Rio Gregório (AC)	1 (8)
FES do Antimary (AC)	1 (9)
Parna Matinguari (AM/RO)	1 (10)

### TERRAS INDÍGENAS



Terras Indígenas	Rank
TI Porquinhos dos Canela-Apânjekra (reestudo) (MA)	1 (1)
TI Cachoeira Seca (PA)	1 (2)
TI Sepoti (AM)	0,4 (3)
TI Tenharim Marmelos (Gleba B) (AM)	0,4 (4)
TI Sararé (MT)	0,3 (5)
TI Uru-Eu-Wau-Wau (RO)	0,2 (6)
TI Cunhã-Sapucaia (AM)	0,2 (7)
TI Bacurizinho (reestudo) (MA)	0,1 (8)
TI Krikati (MA)	0,1 (9)
TI Igarapé Ribeirão (RO)	0,1 (10)