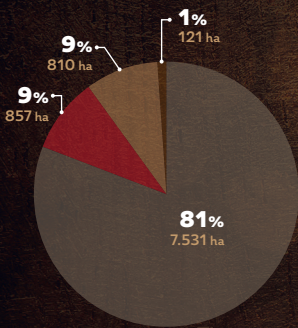




Sistema de Monitoramento da Exploração Madeireira (Simex)

Mapeamento da exploração madeireira em RORAIMA - Agosto 2022 a Julho 2023

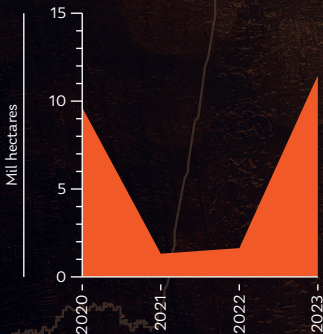

As análises revelaram que, entre agosto de 2022 e julho de 2023, um total de 11.442 hectares de florestas foi explorado para extração de madeira no estado de Roraima. Esse valor é significativamente maior que o registrado no período anterior (2021 a 2022), quando a exploração mapeada foi de 1.671 hectares, representando um aumento aproximado de 584%. Verificou-se também que, de toda a extração madeireira mapeada, 18% (2.103 hectares) foi realizada de forma autorizada, enquanto 82% (9.319 hectares) ocorreu de forma não autorizada. Das explorações não autorizadas, 81% (7.531 hectares) foram identificadas em imóveis rurais privados; 9% (857 hectares) em assentamentos rurais; 9% (810 hectares) em terras não destinadas; e o 1% restante em outras categorias.



Exploração NÃO AUTORIZADA por CATEGORIA FUNDIÁRIA

- Imóveis cadastrados
- Assentamentos rurais
- Terras não destinadas
- Vazios cartográficos

EXPLORAÇÃO MADEIREIRA total **11.422** hectares



HISTÓRICO da EXPLORAÇÃO MADEIREIRA no estado

Total em hectares

AVALIAÇÃO DA LEGALIDADE

Devido à ausência de informações por parte da Orgão Estadual de Meio Ambiente (OEMA) (responsável pelo licenciamento) de Roraima, os dados apresentados neste relatório foram obtidos exclusivamente do sistema Sistema Compartilhado de Informações Ambientais (SisCom) - IBAMA, o que pode acarretar inconsistências decorrentes da falta de atualização do sistema. Para cada extração madeireira mapeada, foi verificada a existência de uma licença para o Plano de Manejo Florestal Sustentável, com validade em conformidade com o período de análise deste relatório.


VALORES ARREDONDADOS

Os valores aqui apresentados seguem regras de arredondamento. Logo, somatórias podem resultar em pequenas diferenças

LEGENDA

- Boa Vista
- Limite estadual de Roraima
- Terras indígenas
- UCs de Proteção Integral
- UCs de Uso Sustentável
- Exploração não autorizada
- Exploração autorizada

MUNICÍPIOS com mais Exploração AUTORIZADA



MUNICÍPIOS com mais Exploração NÃO AUTORIZADA



ASSENTAMENTOS RURAIS mais explorados em Roraima em 2023

