



Sistema de Monitoramento da Exploração Madeireira (Simex)



EXPLORAÇÃO MADEIREIRA

total **50.037** hectares

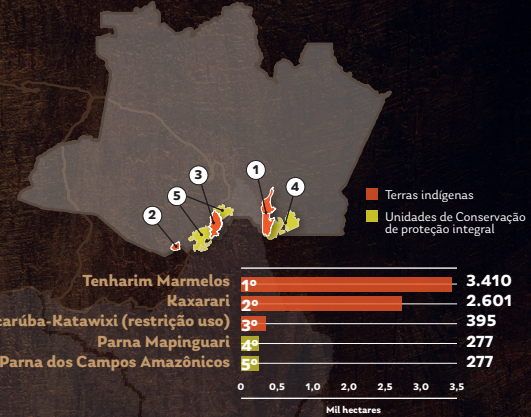
ÁREAS PROTEGIDAS com Exploração **NÃO AUTORIZADA**

Mapeamento da exploração madeireira no AMAZONAS - Agosto 2022 a Julho 2023

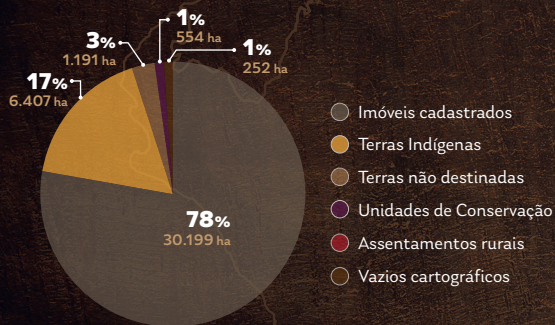
As análises indicaram que, entre agosto de 2022 e julho de 2023, um total de 50.037 hectares de floresta foi explorado para a extração de madeira no estado do Amazonas. Esse valor é 1% menor que o registrado no período anterior (2021 a 2022), quando a exploração mapeada alcançou 50.448 hectares. Desse total, 23% (11.353 hectares) da extração foram autorizadas por meio de licença de operação, enquanto 77% (38.684 hectares) ocorreram de forma não autorizada. Esse fato é bastante relevante quando se considera o período anterior. Das explorações não autorizadas, a maior parte, 78% (30.199 hectares), foi detectada em imóveis rurais privados (CAR); 17% (6.407 hectares) em Terras Indígenas; 3% (1.191 hectares) em Terras não destinadas; e 1% (554 hectares) em Unidades de Conservação.

EXPLORAÇÃO **AUTORIZADA: 23%**
11.353 hectares


EXPLORAÇÃO **NÃO AUTORIZADA: 77%**
38.684 hectares



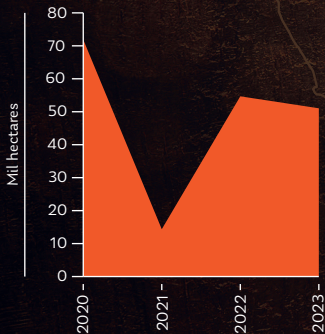
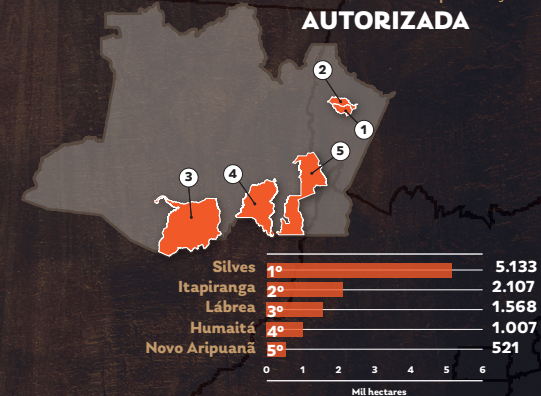
Exploração NÃO AUTORIZADA por CATEGORIA FUNDIÁRIA



MUNICÍPIOS com mais Exploração NÃO AUTORIZADA



MUNICÍPIOS com mais Exploração AUTORIZADA



HISTÓRICO da EXPLORAÇÃO MADEIREIRA no estado

Total em hectares

AValiação DA LEGALIDADE

Devido à ausência de informações por parte da Orgão Estadual de Meio Ambiente (OEMA) do Amazonas, os dados apresentados neste relatório foram obtidos exclusivamente do Sistema Compartilhado de Informações Ambientais (SisCom), o que pode acarretar inconsistências decorrentes da falta de atualização do sistema. Para cada extração madeireira mapeada, foi verificada a existência de uma licença para o Plano de Manejo Florestal Sustentável, cuja validade estivesse em conformidade com o período de análise deste trabalho.

Importante salientar que entre as camadas aqui analisadas (CAR, UC, TI) existem sobreposições da ordem de 10% em suas áreas, que devem ser sanadas pelo poder público.

VALORES ARREDONDADOS

Os valores aqui apresentados seguem regras de arredondamento. Logo, somatórias podem resultar em pequenas diferenças.

LEGENDA

- Manaus
- Limite estadual do Amazonas
- Terras indígenas
- UCs de Proteção Integral
- UCs de Uso Sustentável
- Exploração não autorizada
- Exploração autorizada